

Dijous, 27 d'abril de 2017

ADMINISTRACIÓ LOCAL

Ajuntament de Barcelona. Districte de l'Eixample

ANUNCI

La Comissió de Govern, d'acord amb les facultats reconegudes a l'article 79 de l'Ordenança de Terrasses, aprovada pel Consell Municipal en sessió 20 de desembre de 2013, reunida en sessió de data 6 d'abril de 2017 ha adoptat el següent acord:

"APROVAR DEFINITIVAMENT la modificació de l'Annex II de l'Ordenança de Terrasses per tal d'incorporar els entorns de la Sagrada Família com a un espai susceptible d'Ordenació Singular. RESOLDRE les al·legacions interposades en el tràmit d'informació pública de l'Ordenació Singular de Terrasses dels entorns del Temple de la Sagrada Família al Districte de l'Eixample de Barcelona en el sentit que justificada i raonadament figura a l'informe tècnic que consta a l'expedient i que es dona per reproduït. APROVAR definitivament, a l'empara de l'article 79 de l'Ordenança de Terrasses, l'Ordenació Singular de Terrasses dels entorns del Temple de la Sagrada Família, segons el text que consta com a annex a la present proposta. NOTIFICAR el present acord a les persones que han comparegut durant el tràmit d'informació pública. PUBLICAR el present acord i el text íntegre de l'Ordenació Singular de Terrasses dels entorns del Temple de la Sagrada Família per a la seva eficàcia, al *Butlletí Oficial de la Província de Barcelona* i al lloc web del Districte de l'Eixample. DONAR compte d'aquest acord al Consell Municipal."

Contra aquest acord, que exhaureix la via administrativa, es pot interposar recurs potestatiu de reposició davant l'òrgan que l'ha adoptat, en el termini d'un mes comptat des del dia següent al de la seva publicació, o es pot interposar directament recurs contenciós administratiu davant del jutjat del contenciós administratiu en el termini de dos mesos comptats des de l'endemà de la present notificació.

El recurs potestatiu de reposició s'haurà de resoldre i notificar en el termini d'un mes. El termini per interposar recurs contenciós administratiu serà de dos mesos comptats des del dia següent de la recepció de la notificació de l'acte exprés. Contra la desestimació tàcita del recurs potestatiu de reposició, que s'entendrà produïda un cop transcorregut un mes comptat des de l'endemà a la seva interposició sense que s'hagi resolt expressament, es pot interposar recurs contenciós administratiu en el termini de sis mesos a comptar des del dia següent al que s'hagi produït la desestimació tàcita. També, es pot utilitzar qualsevol altre recurs que es cregui convenient.

ORDENACIÓ SINGULAR ENTORNS SAGRADA FAMÍLIA.

Índex.

1. Memòria.

1. Antecedents.
2. Estat Actual.
3. Delimitació de l'àmbit.
4. Relació de disposicions i distribucions prèvies afectades.
5. Estudi paisatgístic de l'espai.
6. Descripció de la proposta.
7. Justificació de l'ordenació.
8. Participació ciutadana.
9. Incidència pressupostària, econòmica i social de l'ordenació.
10. Quadres de superfícies.

2. Normativa.

1. Objecte de l'ordenació.
2. Distàncies mínimes a elements urbans i edificis.
3. Definició de zones i condicions de localització.
4. Ocupació de mòduls i definició del nombre de mòduls per local.
5. Criteris de distribució entre operadors.
6. Elements admesos.
7. Característiques dels mobiliari admès.

Dijous, 27 d'abril de 2017

8. Modificacions d'elements existents.
9. Disposició Derogatòria.

3. Documentació gràfica.

1. Plànols d'informació.

- 1.1. Delimitació de l'àmbit.
- 1.2. Distribució estat actual.
- 1.3. Anàlisi fotogràfic de l'àmbit.
- 1.4. Anàlisi fotogràfic de l'àmbit.

2. Plànols d'ordenació.

- 2.1. Zonificació de la proposta de ordenació singular.
- 2.2. Proposta d'ocupació màxima.
- 2.3. Proposta d'ocupació màxima.
- 2.4. Proposta d'ocupació màxima.
- 2.5. Proposta d'ocupació màxima.
- 2.6. Proposta d'ocupació màxima.
- 2.7. Proposta d'ocupació màxima.

3. Estudi en detall de la proposta.

- 3.1. Detalls de la proposta de terrasses.
- 3.2. Detalls de la proposta de terrasses.

1. Memòria.

1. Antecedents.

En els darrers anys, i en paral·lel al creixement de l'activitat turística al conjunt de la ciutat de Barcelona, el nombre de visitants al temple de la Sagrada Família no ha deixat d'augmentar. Hi ha al voltant de 3.200.000 visitants /any a l'interior del temple, i 10.000.000 de visitants anuals a l'entorn.

De l'alta afluència de visitants n'han resultat una sèrie de disfuncions per a la vida veïnal, entre les quals destaca la saturació en l'ús de l'espai públic. Les voreres de l'entorn de la Sagrada Família tenen la dimensió estàndard de tot l'Eixample (excepte algun xamfrà que ha estat ampliat), i pateixen una congestió que dificulta l'ús quotidià de les mateixes, dificultant l'accés als habitatges i al comerç.

Uns 2.000.000 de persones hi accedeixen en autocars turístics discrecionals, que estacionen a l'avinguda Diagonal, des d'on es desplacen per els recorreguts recomanats: en sentit ascendent pel carrer Marina, i en sentit descendent pel carrer Sardenya. La resta ho fa amb bus turístic, a peu o amb transport públic (l'estació de metro de Sagrada Família té un volum semblant a Passeig de Gràcia, Diagonal o Sants-Estació).

Al mandat anterior, per tal d'abordar solucions a la forta pressió que viuen els veïns del barri, es va constituir una Taula de Treball per tal de definir el Pla d'Acció dels entorns de la Sagrada Família, participada per diverses entitats veïnals.

Actualment ja s'han dut a terme diverses mesures relatives a:

- Gestió del transport públic.
- Gestió dels fluxos de vianants generats.
- Trajectes dels busos turístics.
- Estacionament d'autocars.
- Gestió de cues.
- Regulació comercial.
- Regulació d'habitatges d'ús turístic.
- També s'ha dotat l'àmbit amb agents cívics per regular els fluxos de turistes i evitar les aglomeracions.

En relació a la utilització de l'espai públic, entre les peticions veïnals destaquen les d'eixamplar les voreres de Marina, Sardenya i la de peatonalitzar aquests carrers més el de Provença en un termini de dos anys. En paral·lel a l'estudi

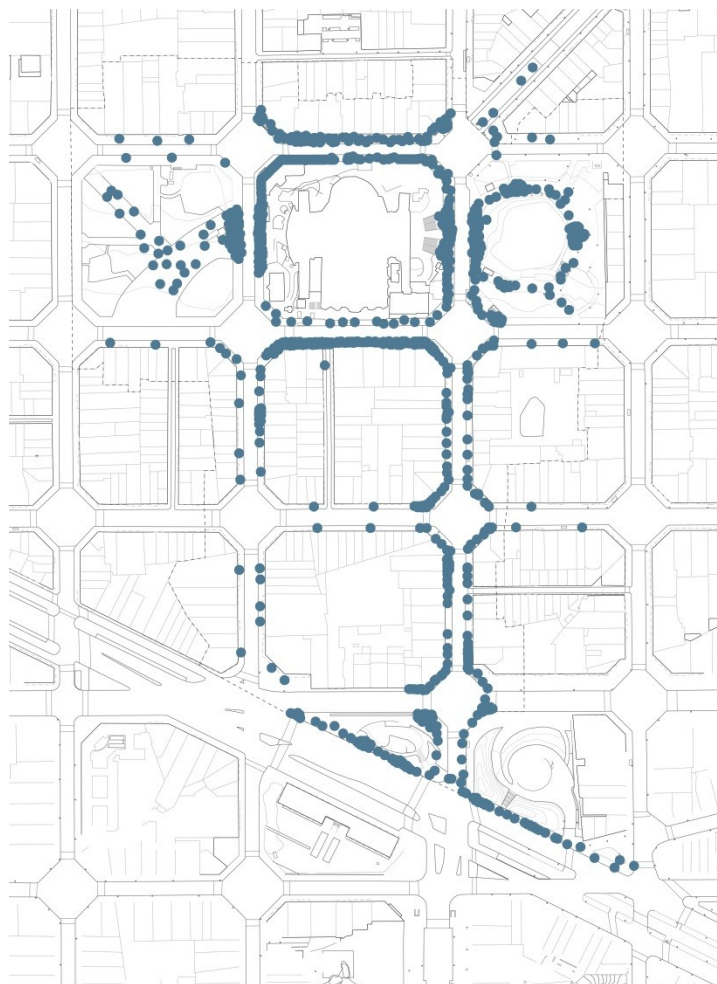
Dijous, 27 d'abril de 2017

d'alternatives en el model de mobilitat d'aquest àmbit, s'estan iniciant talls del trànsit rodat al carrer Marina els caps de setmana, com a prova pilot. També està prevista la construcció d'un carril bici de doble direcció al carrer Marina.

Pel que fa a la millora de l'espai útil per a vianants i visitants a les voreres d'aquest entorn, s'ha procedit a la provisió de places d'estacionament de motocicletes i bicicletes en el cordó d'aparcament per tal d'alliberar les voreres dels carrers Marina i Sardènyia. A més, s'ha desplaçat algun mobiliari urbà, amb l'objectiu d'eliminar tots els obstacles que sigui possible i alliberar al màxim els espais per a vianants.

S'ha fet palès que per tal de pal·liar els efectes negatius de la congestió, cal abordar l'ordenació de l'ocupació de l'espai públic amb terrasses.

La proliferació de terrasses també implica l'aparició de múltiples elements a la via pública que tenen un fort impacte en la percepció del paisatge urbà, i especialment en la visió d'edificis de valor arquitectònic i patrimonial. La visita al temple de la Sagrada Família és motor de la intensa activitat turística al barri, i també a la ciutat. És per tant rellevant optimitzar l'accessibilitat a l'entorn immediat, i evitar els obstacles en les diverses perspectives al temple. Igualment, és important tenir cura de l'endrega paisatgística de tot l'entorn, lloc de pas i icona fonamental per a la major part de visitants de la ciutat.



Fluxos i aglomeracions de turistes.

2. Estat actual.

El sector de restauració té una presència important a l'entorn de la Sagrada Família i la majoria de locals disposen actualment de terrassa. Dins l'àmbit de l'ordenació hi ha 49 locals de restauració amb terrassa. La major concentració de terrasses es localitza en el tram del carrer Sardènyia entre els carrers de Mallorca i València amb un total de 10

Dijous, 27 d'abril de 2017

licències. En general, les terrasses existents es disposen en una sola fila de mòduls llevat de les voreres ampliades, com el tram del carrer Provença entre els carrers de Sardonya i Marina i alguns dels xamfrans que donen front a la Sagrada Família.

La creixent concentració de visitants i de negocis relacionats amb l'activitat turística es vinculen en una dinàmica que es retroalimenta, positivament pel que fa a l'activitat econòmica del comerç i la restauració, però amb conseqüències negatives per a la saturació de l'espai públic. A la circulació de vianants abans esmentada, se suma l'ocupació amb terrasses, i les cues de clients davant els locals de restauració, especialment en els que ofereixen menjar per emportar.

Un altre factor que incideix en l'estudi de l'ocupació de la via pública són els recorreguts de turistes des dels nodes de transport. És molt important el flux que es concentra en els carrers Marina i Sardonya, des de les parades d'autocars turístics a l'avinguda Diagonal. En menor mesura, es produeix un flux de visitants des de les parades de metro de Verdguer, però de forma més distribuïda que en el cas dels autocars, ja que no es tracta de grups nombrosos.

3. Delimitació de l'àmbit.

L'àmbit d'actuació està delimitat al plànol 1.1. Compren els carrers de Provença, Mallorca, Sardonya, i Marina des del temple a l'avinguda Diagonal.

4. Relació de disposicions i distribucions prèvies afectades.

Pla regulador de les autoritzacions de terrasses, vetlladors i mobiliari auxiliar al Districte de l'Eixample, aprovat per decret de 26 d'abril de 2007 (BOP d'1 de maig de 2007).

5. Estudi paisatgístic de l'espai.

Els criteris paisatgístics aplicats en aquesta ordenació són els següents:

- Garantir el gaudi de les visuals, tant pel que fa a les places contigües a la basílica de la Sagrada Família com pel que fa a la visió de la pròpia Sagrada Família. S'alliberaran els xamfrans des d'on es generen les perspectives més importants per a la contemplació de la basílica. Es minimitzen els elements de la terrassa en els trams pròxims al temple.
- Garantir el flux de vianants a l'espai públic. En l'estudi de les voreres més saturades, s'han analitzat les diverses funcions que han de complir, com a espais de circulació de turistes, de parada, d'accés i d'evacuació al transport públic i per descomptat, la circulació quotidiana dels veïns i l'accés als habitatges i comerços. Sintèticament, s'observa una fortíssima concentració de visitants als trams de carrer perimetrals al temple, i als trams de connexió amb l'avinguda Diagonal per Marina i Sardonya. Es fixa un pas mínim lliure per garantir els fluxos dels vianants. Aquest pas lliure imprescindible condicionarà les terrasses en funció de la urbanització existent: en voreres estàndard de l'Eixample no serà viable l'ocupació amb terrasses en els eixos més concorreguts.
- Procurar una tranquil·litat visual i un endreçament global. Es tindran en compte les característiques particulars de la zona en quant a la ubicació i admissió d'elements per a cada terrassa.
- Evitar la sobrecàrrega d'usos, sobretot en els àmbits d'especial afluència. Degut a la forta afluència de visitants en aquesta zona es tindrà cura de l'alliberament dels espais necessaris per evitar aglomeració de vianants. Es col·locaran les agrupacions evitant barreres visuals i sobreocupacions puntuals de l'espai públic.
- Atendre els espais d'estada i trobada. S'ha tingut en compte els espais més concorreguts per estança per a la contemplació del temple, des dels quals cal preservar les visuals cap a aquest. Es tracta d'un edifici de gran valor patrimonial i requereix les millors condicions per al seu gaudi.
- Unificar alçades, materials i colors de les terrasses. Dotar al tram d'una idea de conjunt, d'una homogeneïtat que ajudi a l'endreçament global.

6. Descripció de la proposta.

Per a l'Ordenació Singular dels entorns de la Sagrada Família i mentre s'estudien les alternatives de pacificació / peatonalització d'aquest àmbit, s'ha plantejat l'alliberament de les voreres existents de tots els elements urbans que sigui possible. Fruit de l'anàlisi i per donar compliment als criteris exposats anteriorment s'han definit les següents zones (segons el plànol 2.1), per les quals s'estableixen regles d'ocupació de terrasses diferenciades:

Dijous, 27 d'abril de 2017

A. Vorera perimetral al temple, vorera de Mallorca davant del temple i en els xamfrans més congestionats dels 4 encreuaments corresponents. Ample total lliure. És on es produeix la major intensitat de vianants, i els punts de visió pròxima del temple. Color verd al plànol.

B. Trams que formen part de la ruta des de les parades d'autocar habilitades a la Diagonal i a la vorera de Provença davant del temple. S'estableix una amplada de vorera lliure mínima de 4,5 m, per tal de garantir les condicions d'accessibilitat confortables per al vianant. Color blau al plànol.

C. En els trams de Sardenya i Marina en voreres adjacents al cordó d'estacionament, ampliació puntual de la vorera amb plataforma desmuntable. Es proposa aquesta solució per fer compatible l'intens pas de vianants amb la continuïtat de les terrasses. Color granat al plànol.

D. Carrers transversals, amb menor intensitat d'ús. Aplicació dels paràmetres de l'Ordenança de Terrasses. Taronja.

E. Parcs. S'estableix un espai ocupable, sota la pèrgola de la guingueta del parc. Cal mantenir lliure l'àmbit d'influència de la parada de bus turístic situada davant del temple. Groc.

Segons l'anterior delimitació de zones, s'estableixen les següents regles d'ocupació:

A. No s'hi admeten terrasses. Són els espais més congestionats, tant de pas, com de parada per la contemplació del temple. S'ha de preservar les condicions de confort per als vianants i observadors del monument. Es procura també l'alliberament total de les visuals.

B. Per assegurar el pas lliure mínim de 4,5m, a les voreres ampliades es podrà mantenir 1 fila de terrasses. A les voreres que mantenen la secció estàndard de l'Eixample, de 5 metres, no s'hi admeten terrasses. En el cas del carrer Provença es delimiten uns àmbits ocupables per evitar un excés d'ocupació en el sentit longitudinal, i el consegüent efecte barrera. En el cas de xamfrans ampliats, no es posa cap límit longitudinal més enllà de la regulació estàndard. En tots dos casos es limiten els elements admesos per tal de minimitzar l'ocupació de l'espai públic.

C. Pel que fa a la zona C, amb la voluntat de minimitzar l'impacte sobre les terrasses existents, es planteja una solució transitòria, mentre no s'aborda un canvi en el model de mobilitat i d'usos en l'espai o bé no s'amplien les voreres en el seu conjunt. Traslladar les terrasses sobre l'espai ocupat pel cordó d'aparcament (i altres serveis), permet alliberar aquestes voreres en la seva totalitat, sense afectar les terrasses existents. Aquesta opció, no és aplicable a les voreres adjacents a carrils de circulació.

A aquests efectes, s'ha dissenyat un element desmuntable, d'acord amb el caràcter provisional i urgent de la mesura, que se situaria com a prova pilot, en paral·lel a la tramitació de l'Ordenació Singular de terrasses.

Entre el carril de circulació i la nova plataforma, es mantindrà una distància de 40 cm on s'instal·laran separadors de seguretat similars als delimitadors de carrils bici. A més, la plataforma integrarà en el seu disseny una jardineria longitudinal com a element separador entre la circulació i la terrassa. També disposarà de jardineres transversals en el límit amb l'estacionament, d'alçada menor. Atès que la dimensió del cordó d'aparcament ocupat per la plataforma és de 2m, caldrà adaptar el mòdul estàndard de terrassa (1,50 x 1,50) a l'amplada disponible (1,30m). Es preveu en conseqüència un mòdul mínim d'1,30 x 2,00 metres, que respecta la superfície mínima definida a l'Ordenança de Terrasses per a aquest. Les dimensions de la plataforma i la proximitat al carril de circulació, amb pas d'autobusos, requereix la limitació dels elements admesos a la terrassa, per garantir-ne la seguretat, accessibilitat i confort en l'ús. No s'admetran elements més enllà de les taules, cadires i para-sols de dimensions reduïdes per tal de preservar la seguretat en relació al trànsit. Les jardineres estaran integrades a la plataforma.

La distribució longitudinal ve limitada per l'ocupació indispensable d'altres elements com: parades de bus, contenidors, estacionament de motos, estacionament de bicicletes... També s'ha tingut en compte no ocupar els espais immediats a passos de vianants per tal de mantenir la visibilitat, així com no ubicar-les sobre els embornals per no interferir en el seu manteniment. L'ocupació màxima prevista es defineix als plànols d'ordenació. La distribució de terrasses no es limitarà al front estricte del local. Ara bé, per tal de sol·licitar terrassa en aquests espais, el local haurà d'estar a una distància inferior a 10 m d'aquesta.

No es preveu encabir nova demanda de terrasses en aquest espai. La proposta s'ha definit amb la voluntat de mantenir les terrasses existents, sempre que fos compatible amb els criteris expressats. En cas de creixement de la demanda de terrasses en aquests trams, es procediria a la reassignació dels espais previstos.

Dijous, 27 d'abril de 2017

En el cas de concurrència en una mateixa agrupació de taules, es proposa que l'assignació d'espais es faci proporcional a la superfície útil d'ús públic dels locals amb un mínim de dos mòduls per local. Aquest mínim garanteix l'homogeneïtzació d'elements, s'adequa a les ocupacions concedides actualment, i simplifica el manteniment de l'element, ja que les plataformes s'ocuparien per un sol local, o màxim es compartirien per dos locals en els casos de plataformes per 4 mòduls.

D. En els carrers transversals, s'aplicarà directament la regulació vigent per voreres diferenciades de calçada. Són voreres amb una intensitat d'ús assimilable a altres voreres estàndard de l'Eixample.

E. A la plaça de la Sagrada Família s'endreça l'ocupació amb terrasses corresponent a la guingueta del parc, sota la seva pèrgola, en coherència amb la concessió administrativa corresponent. Es compleix el criteri d'alliberar l'espai contigu a la vorera, on es produeix una gran concentració de vianants degut al pas, l'estada per a la contemplació del temple, i al punt de parada del bus turístic.

7. Justificació de l'ordenació.

Tal com s'ha exposat, les especials circumstàncies en aquest àmbit requereixen l'ordenació de l'ocupació de l'espai públic per a l'adequada compatibilitat dels usos públics amb la implantació de terrasses, tal com recull l'article 75.1 en definir l'objecte de les Distribucions Prèvies i Ordenacions Singulares.

Per altra banda, atès que la solució adoptada als carrers de Marina i Sardenya requereix situar les terrasses fora dels límits dels locals corresponents, es redacta la present Ordenació Singular per tal de regular aquesta disposició especial, tal com regula l'article 9.1 de l'Ordenança de Terrasses.

El present document es tramita com a Ordenació Singular, atès que les especials circumstàncies d'aquest emplaçament requereixen una regulació específica dels elements admesos per tal de:

- Minimitzar l'ocupació de l'espai públic.
- Evitar les barreres visuals cap al temple de la Sagrada Família.

En paral·lel a la present ordenació, es proposa la modificació de l'Annex II de l'Ordenança de Terrasses per tal d'incorporar un nou espai: els Entorns de la Sagrada Família, en virtut de l'article 77.4 de la pròpia Ordenança de Terrasses.

8. Participació ciutadana.

Tal i com s'ha comentat, la present ordenació de terrasses és fruit d'un llarg procés de reflexió sobre l'entorn de la Sagrada Família.

El mes de desembre de 2014 va tenir lloc la presentació Pla Acció Sagrada Família a la Comissió de Seguiment del Consell de Barri de la Sagrada Família.

S'han realitzat 6 reunions de Pla d'Acció i diverses reunions per tractar temes específics, entre els quals l'Ordenació Singular de terrasses.

Les entitats que participen al Pla d'Acció són: Associació de Veïns de la Sagrada Família; Plataforma Recuperem el Niça; Camí Escolar; Veïns Lepant/Aragó; Associació de Comerciants Eix Comercial Sagrada Família; Unió de Botiguers Sant Pau-Gaudí; Associació de Comerciants Encants Nous.

Finalment, el passat 11 de març de 2016 es va presentar la proposta en una sessió amb representants veïnals i representants del sector de la restauració.

9. Incidència pressupostària, econòmica i social de la ordenació.

Pel que fa al cost de les terrasses en vorera, i, en concret a les taxes municipals per al dret d'ús de la via pública vigents actualment amb aquesta finalitat, el preu és de 49,23 EUR/m² i any, la qual cosa implica que un mòdul d'1,5 x 1,5 m (1 taules i 4 cadires) té un cost anual 110,76 EUR, o 0,303 EUR/dia.

Pel que fa a les terrasses situades a les plataformes sobre calçada, tot i que el cost del m² és el mateix que l'anterior, al ser el mòdul de 2 x 1,3 m té un cost de 127,997 EUR/any el que es tradueix amb un cost diari de 0,35 EUR.

Dijous, 27 d'abril de 2017

La disminució del nombre de taules proposada per aquesta ordenació, en relació a les llicències actuals, suposarà una disminució dels ingressos en concepte de taxes d'ocupació de via pública valorada en 12.928 EUR.

Per tal d'adoptar la solució d'eixamplament puntual de la vorera, caldrà executar la construcció de les plataformes. Aquesta també implica el desplaçament d'una estació de bicig i el repintat dels estacionaments de bicicletes i motocicletes per adaptar-se a la nova distribució. S'estimen els següents imports orientatius:

- Construcció de les plataformes (10 parklets): 74.000 EUR.
- Desplaçament del bicig: 6.700 EUR.
- Repintat delimitació estacionaments: 8.000 EUR.
- Protectors entre carril i parklet: 1.850 EUR.
- Jardineria: 1.163 EUR.
- Tapes escocells (4 unitats): 280 EUR.

En tractar-se d'una prova pilot que requereix de la seva avaluació, i el caràcter provisional de la mateixa, l'Ajuntament assumirà el cost de la seva implantació.

El manteniment de la plataforma i de la vegetació plantada, serà responsabilitat dels titulars de la llicència de terrassa corresponent.

Al carrer Provença, entre Marina i Sardanya, s'han introduït ajustos en el mobiliari urbà per tal d'endreçar tot el tram conjuntament amb les agrupacions de terrasses. Per fer possible aquesta ordenació, es desplaçaran dos bancs, suposant un cost aproximat de 150 EUR/ut., i dues papereres, amb un cost aproximat de 65 EUR/ut.

Pel que fa a la incidència social de l'ordenació, s'ha exposat anteriorment que el seu objectiu principal és possibilitar la convivència entre els diferents usos públics de l'espai i el manteniment del major nombre possible de terrasses. La congestió dels carrers que envolten la Sagrada Família ha provocat la reacció veïnal per l'afectació diària que suposa la presència de turistes en aquest àmbit. L'accés als edificis d'habitatges, l'accés als comerços, i la simple circulació confortable es veu afectada pel pas constant de grups de visitants. La previsió és millorar sensiblement la mobilitat de la zona.

10. Quadres de superfícies.

Pel que fa a la proporció d'espai ocupat amb terrasses en relació a l'espai útil per al vianant, en la present ordenació, en tractar-se de voreres diferenciades de calçada, la regulació que en fa l'OT es refereix al percentatge mínim lliure entre façana i terrassa, que ha de ser del 50%. Segons les regles d'ocupació explicades abans i zonificades al plànol 2.1, en resulta:

- A. Es manté el 100% de la vorera lliure.
- B. Es manté el 100% de la vorera lliure, excepte en algun tram de vorera ampliada. En el tram del carrer Provença, es manté un 70% lliure entre façana i terrassa.
- C. Es manté el 100% de la vorera lliure, ja que s'amplia la vorera puntualment per tal d'ubicar-hi la terrassa i no s'ocupa la vorera existent. Puntualment es podrà ocupar la franja entre els escocells pels suports dels para-sols.
- D. En els trams on s'aplica l'OT directament, caldrà mantenir el mínim de 50% de vorera lliure.
- E. L'ocupació a la plaça de la Sagrada Família es limita a un 0,2 % de la superfície de l'illa.

Dijous, 27 d'abril de 2017

QUADRE RESUM D'OCUPACIÓ DE TERRASSES

ZONA	Situació actual			Ordenació Singular			Espai lliure guanyat a vorera m ²
	M. Reduïts	M. Bàsics	Ocupació terrasses m ²	M. Reduïts	M. Bàsics *	Ocupació terrasses m ²	
Zona A	2	30	69,9	0	0	0	69,9
Zona B	6	25	63,45	0	26	58,5	4,95
Zona C	2	24	56,4 **	0	30	78,00 ***	56,4
	10	79	189,75 m ²	0	56	136,50 m ²	131,25 m ²
Zona D	Aplicació directa de l'Ordenança de Terrasses, l'ocupació no queda afectada per la implantació de l'Ordenació Singular						

* Mòdul bàsic: 1,5x1,5 m (Zona C: 2x1,3m)

** Superfície ocupada de vorera

*** Superfície en calçada

2. Normativa.

1. Objecte de l'ordenació.

L'objecte de la present ordenació singular és regular les condicions per a ubicar terrasses en l'entorn de la Sagrada Família- en l'àmbit definit en el plànol 1.1- per tal de fer compatible aquest ús a l'espai públic amb altres que hi conflueixen com la circulació de vianants, l'accés adequat als edificis i l'accés adequat i visibilitat a les plantes baixes comercials.

2. Distàncies mínimes als elements urbans i edificis:

La proposta respecta en tot moment les distàncies regulades per l'Ordenança de Terrasses i el seu Manual Operatiu. Per tot allò no definit a l'Ordenació Singular, s'aplica l'Ordenança de Terrasses.

3. Definició de zones i condicions de localització:

Es defineixen gràficament les diferents zones al plànol 2.1. Als plànols 2.2 a 2.7 es delimita la proposta d'ocupació màxima:

A- Grafiada amb color verd al plànol 2.1. No s'admeten terrasses.

B- Grafiada amb color blau al plànol 2.1. Ample lliure 4,5 m.

Al carrer Provença es delimiten àmbits d'ocupació màxima (plànols 2.2 i 2.3), corresponents a una sola filera de taules amb 8 agrupacions de 3 taules. Als xamfrans ampliat es pot encabir una filera de taules, sense cap limitació longitudinal, més enllà de la regulació general de l'OT. (plànols 2.5 a 2.7).

C- Vorera totalment lliure, terrassa en calçada. (plànols 2.4, 2.5 i 2.7).

Es podran ocupar els àmbits d'ocupació màxima, en agrupacions de mínim 2 taules i màxim les delimitades per la pròpia plataforma. En la franja definida per l'arbrat es podran situar els suports dels para-sols amb el límit definit al plànol de detall (3.1).

D- En les zones dins l'àmbit marcades com ordenació estàndard s'aplicarà allò regulat a l'Ordenança de Terrasses per a carrers amb voreres diferenciades de la calçada. (2.1 a 2.7).

E- Parcs. Es delimita un àmbit d'ocupació màxima, vinculat a la guingueta del parc. (plànol 2.2) Regulat per la concessió administrativa corresponent.

Dijous, 27 d'abril de 2017

Distància entre la terrassa i el local.

La distància de recorregut entre el límit del local i el punt més proper de la terrassa serà de 10 m mesurats paral·lelament a la façana, com a màxim.

4. Ocupació de mòduls i definició del nombre de mòduls per local:

Mida dels mòduls: En el cas dels mòduls situats al cordó d'aparcament s'autoritzaran mòduls de 2 x 1,3 m. Per a la resta, regiran els mòduls mínims definits a l'Ordenança de Terrasses.

Agrupacions:

En els àmbits definits als plànols: Seran d'un màxim d'una fila, amb un mínim de 2 mòduls per operador. El màxim vindrà determinat pels àmbits delimitats a l'ordenació. En el cas de la terrassa situada al parc, correspondrà a l'àmbit màxim ocupable.

5. Criteris de distribució entre operadors:

Condicions mínimes,

- Per a poder disposar de terrassa, és imprescindible l'acompliment de les condicions del local establertes a l'OT. Així mateix, l'aforament de la terrassa no pot superar l'aforament interior del local.

- Caldrà complir amb les distàncies establertes al punt 2 d'aquestes normes.

- En els espais d'ordenació estàndard se seguiran les regles marcades a l'Ordenança de Terrasses.

Assignació d'espais si existeix concurrència entre operadors.

L'assignació mínima de mòduls serà de 2 mòduls per operador i les agrupacions menors o iguals a 3 mòduls no és podran compartir.

Es distribuirà l'espai disponible pel sistema igualitari, assignant l'agrupació més propera a cada operador. En el cas de no existir agrupacions suficients, aquestes s'assignaran tenint en compte:

- la proximitat al grup de terrasses.
- el compliment de l'art. 29 de l'OT.
- proporcionalment a la superfície útil d'ús públic de cada local.

En el cas que amb les regles anteriors no s'aconsegueixi repartir l'espai disponible caldrà realitzar un sorteig anual per a l'assignació dels espais disponibles.

6. Elements admesos:

Zona B – S'admeten taules, cadires, para-sols, i jardineres entre la terrassa i la calçada.

Als àmbits delimitats al carrer Provença davant del temple només s'admeten taules, cadires i para-sols. Es tindrà cura que el mobiliari sigui unitari i el màxim de permeable possible, per a no dificultar les visuals.

Zona C - Sobre les plataformes provisionals, només s'admetrà taules i cadires. Les jardineres estan integrades en la pròpia plataforma. Els para-sols seran excèntrics, es recolzaran sobre la vorera i se situaran centrats respecte als mòduls. Tindran les dimensions de 2,00 x 2,00 metres i per seguretat, en cap cas podran ultrapassar la projecció de la cara interior de la jardineria integrada en la plataforma, tal i com s'indica al plànol 3.1.

Zona D - S'admeten taules, cadires, para-sols i jardineres entre la terrassa i la calçada (respectant la distància mínima lliure a calçada).

Dijous, 27 d'abril de 2017

Únicament a la cantonada Sardanya-Provença no s'acceptarà l'ús de jardineres, per no dificultar les visuals al monument.

Zona E- S'admeten taules i cadires.

En el cas de grups de taules compartits per diversos operadors, el mobiliari haurà de ser homogeni.

7. Característiques del mobiliari admès:

Caldrà complir amb el següent:

Taules i cadires.

Per qüestions d'espai, les taules seran menors o iguals de 0,80 x 0,80, i de 0,60 x 1,20 sobre les plataformes. Cal que siguin unitàries per a cada terrassa. Les cadires podran fer de suport de fundes i coixins amb la identificació de l'establiment.

Il·luminació.

És possible incorporar il·luminació d'acord amb les limitacions establertes a l'Ordenança de Terrasses. No s'admet cablejat aeri.

A la Zona C també s'admet il·luminació, sempre que aquesta sigui autònoma, independent de la plataforma i aportada per l'establiment.

Para-sols.

Cal que els para-sols es puguin plegar, que estiguin alineats entre sí, sense faldons, i de color cru llis.

A la zona C, els para-sols es recolzaran sobre vorera i tindran una mida màxima de 2,00 x 2,00 metres.

Als àmbits delimitats del carrer Provença, davant del temple, es podran instal·lar para-sols sempre i quan obtinguin un informe favorable de la Comissió de Patrimoni Arquitectònic de la Generalitat, en tractar-se d'elements dins de l'entorn de protecció.

Estufes.

S'admet l'ús d'estufes a tot l'àmbit, a excepció de la Zona C i al tram del carrer Provença davant del temple. Aquestes s'hauran d'ajustar a les disposicions establertes a l'Ordenança de Terrasses.

Tots els elements de la terrassa han de ser retirats de l'espai públic a l'hora de tancament de l'establiment.

Per a la resta de qüestions, respectaran el que indica l'Ordenança de Terrasses.

8. Modificacions d'elements existents:

Per raó de modificacions de la morfologia de l'àmbit, com per exemple canvis en elements com guals, amplada de vorera, parades de bus o similars, que afectin a la definició dels espais susceptibles d'ubicació de terrasses, les llicències s'adaptaran a la realitat física resultant, d'acord als principis generals d'aquesta Ordenació Singular i els derivats de l'Ordenança de Terrasses, previ informe de la Comissió Tècnica de Terrasses.

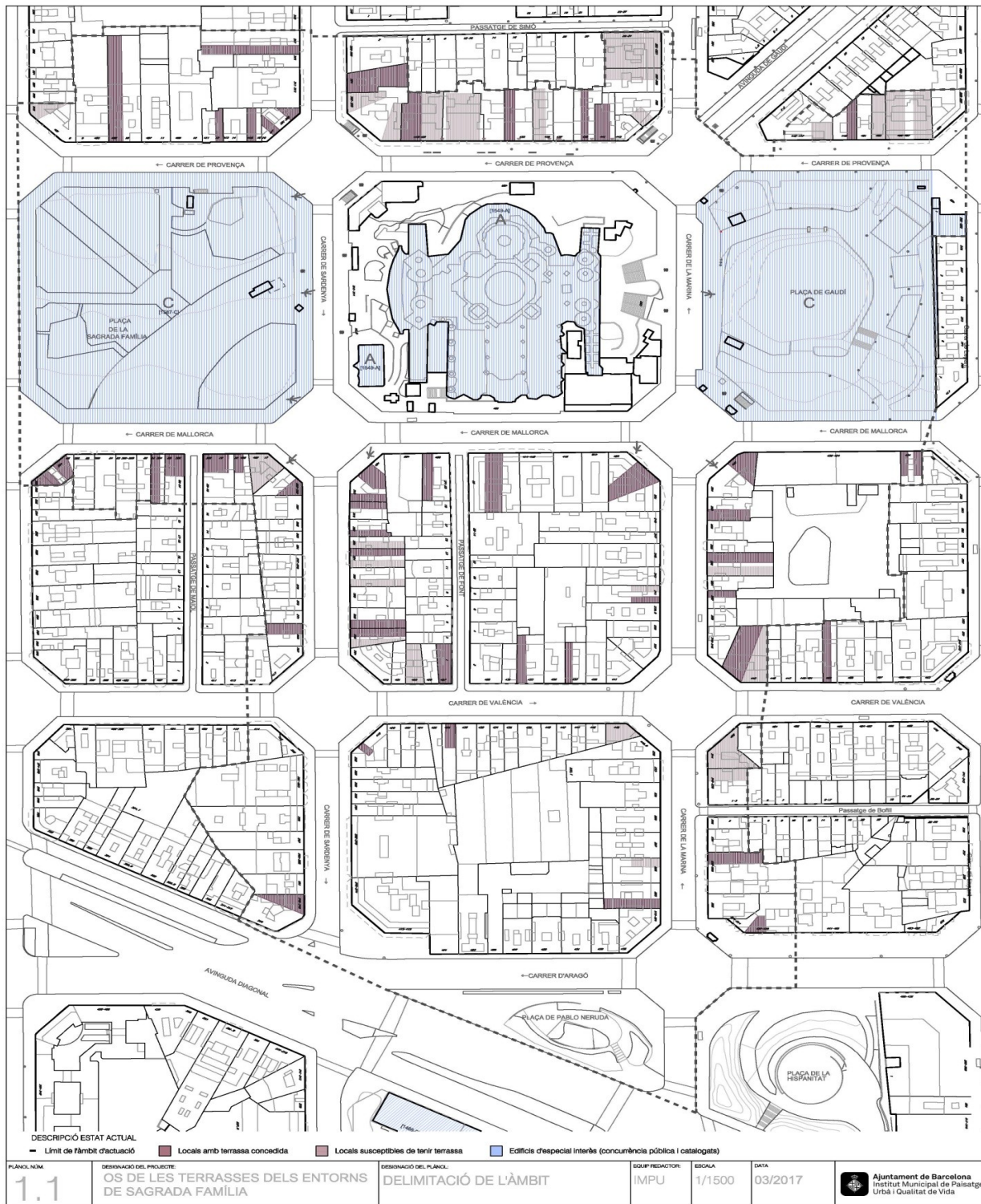
9. Disposició Derogatòria:

Queda derogat el Pla regulador de les autoritzacions de terrasses, vetlladors i mobiliari auxiliar al Districte de l'Eixample, aprovat per decret de 26 d'abril de 2007, en tot allò que contradigui la present ordenació.

Dijous, 27 d'abril de 2017

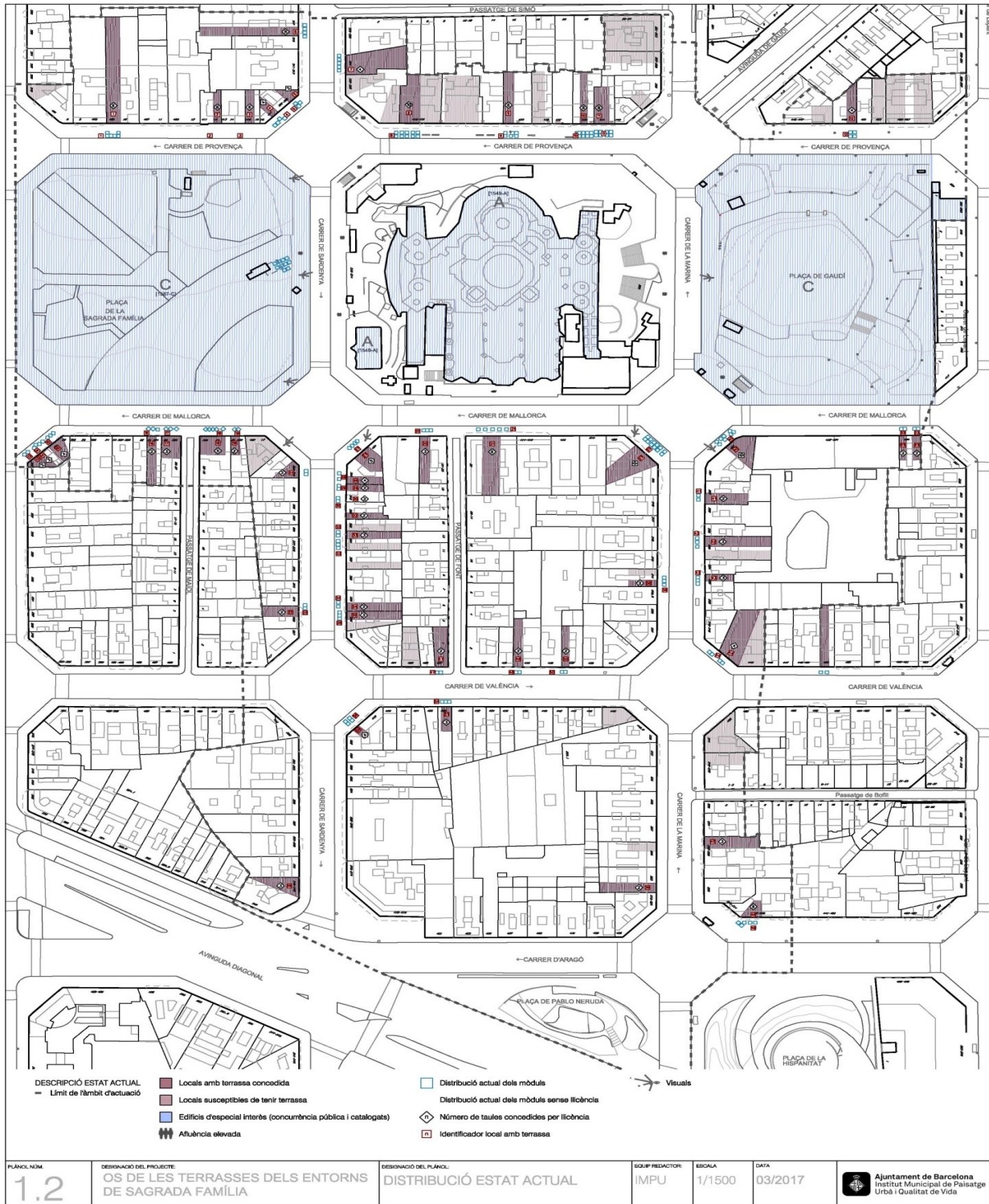
Delimitació de l'àmbit

Dijous, 27 d'abril de 2017



CVE-Núm. de registre: 022017007155

Dijous, 27 d'abril de 2017



Dijous, 27 d'abril de 2017

Anàlisi fotogràfic de l'àmbit

Dijous, 27 d'abril de 2017



Xamfrà de Mallorca amb Marina (Besós - Mar)



Xamfrà de Mallorca amb Marina (Besós - Muntanya)



Carrer de Mallorca entre Sardenya i Marina



Carrer de Mallorca entre Sardenya i Marina



Carrer de Provença entre Sardenya i Marina (Muntanya)



Carrer de Provença entre Sardenya i Marina (Muntanya)

PLÀNOL NÚM. 1.3	DESIGNACIÓ DEL PROJECTE OS DE LES TERRASSES DELS ENTORNS DE SAGRADA FAMÍLIA	DESIGNACIÓ DEL PLÀNOL ANÀLISI FOTOGRÀFIC DE L'ÀMBIT	EQUIP REDACTOR: IMPU	ESCALA -	DATA 03/2017	 Ajuntament de Barcelona Institut Municipal de Paisatge Urbà i Qualitat de Vida
---------------------------	---	---	-------------------------	-------------	-----------------	--

CVE-Núm. de registre: 022017007155

Dijous, 27 d'abril de 2017



Carrer de Sardunya - Plaça Sagrada Família



Xamfrà Sardunya amb València (Mar - Besòs)



Carrer de Sardunya entre Mallorca i València (Besòs)



Carrer de Marina entre Mallorca i València (Llobregat)



Carrer de Sardunya entre Mallorca i València (Besòs)



Carrer de Marina entre Mallorca i València (Besòs)

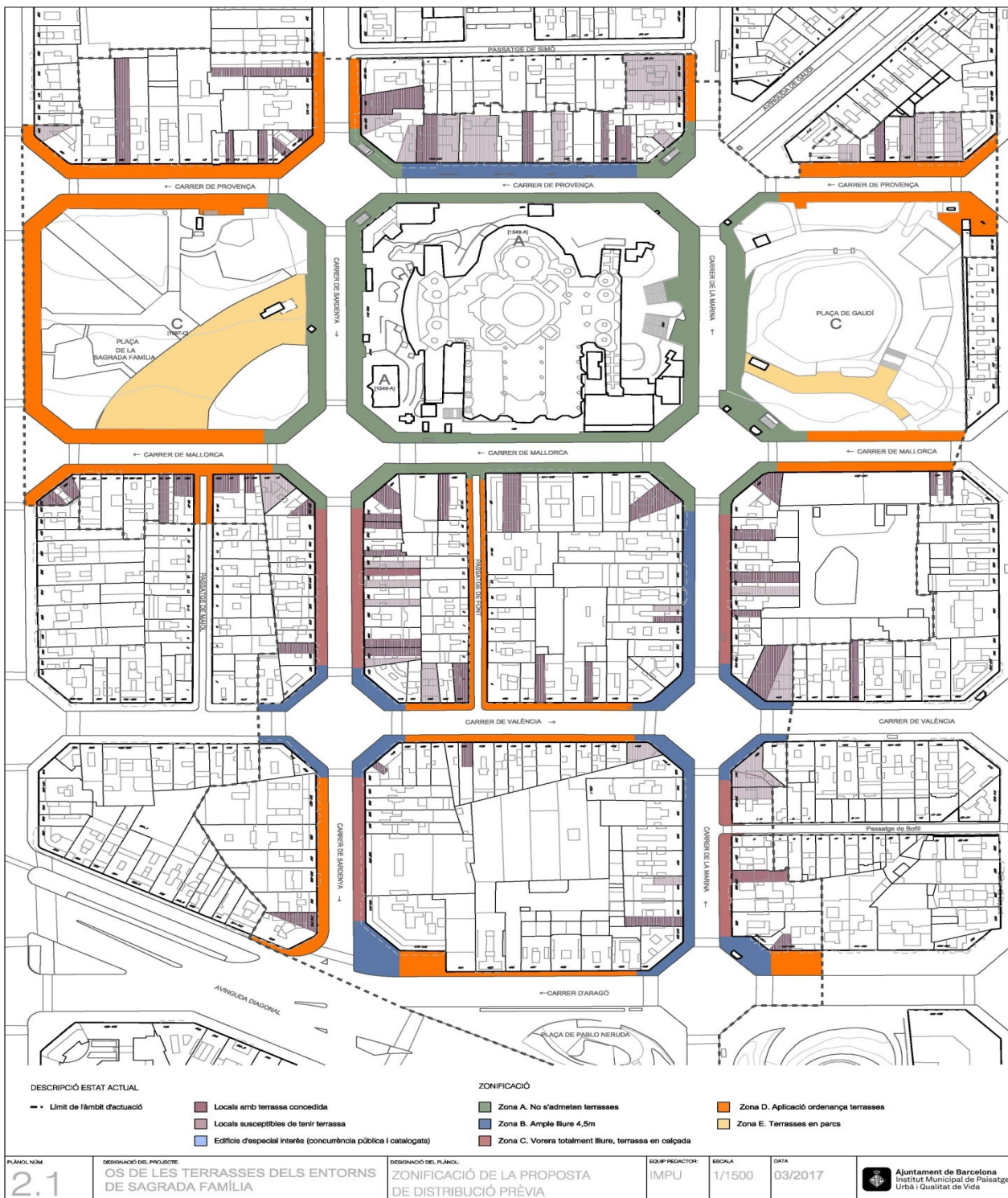
PLÀNOL NÚM. 1.4	DESIGNACIÓ DEL PROJECTE OS DE LES TERRASSES DELS ENTORNS DE SAGRADA FAMILIA	DESIGNACIÓ DEL PLÀNOL ANÀLISI FOTOGRÀFIC DE L'ÀMBIT	EQUIP REDACTOR: IMPU	ESCALA -	DATA 03/2017	 Ajuntament de Barcelona Institut Municipal de Paisatge Urbà i Qualitat de Vida
---------------------------	---	---	--------------------------------	--------------------	------------------------	--

CVE-Núm. de registre: 022017007155

Dijous, 27 d'abril de 2017

Zonificació de l'àmbit

Dijous, 27 d'abril de 2017

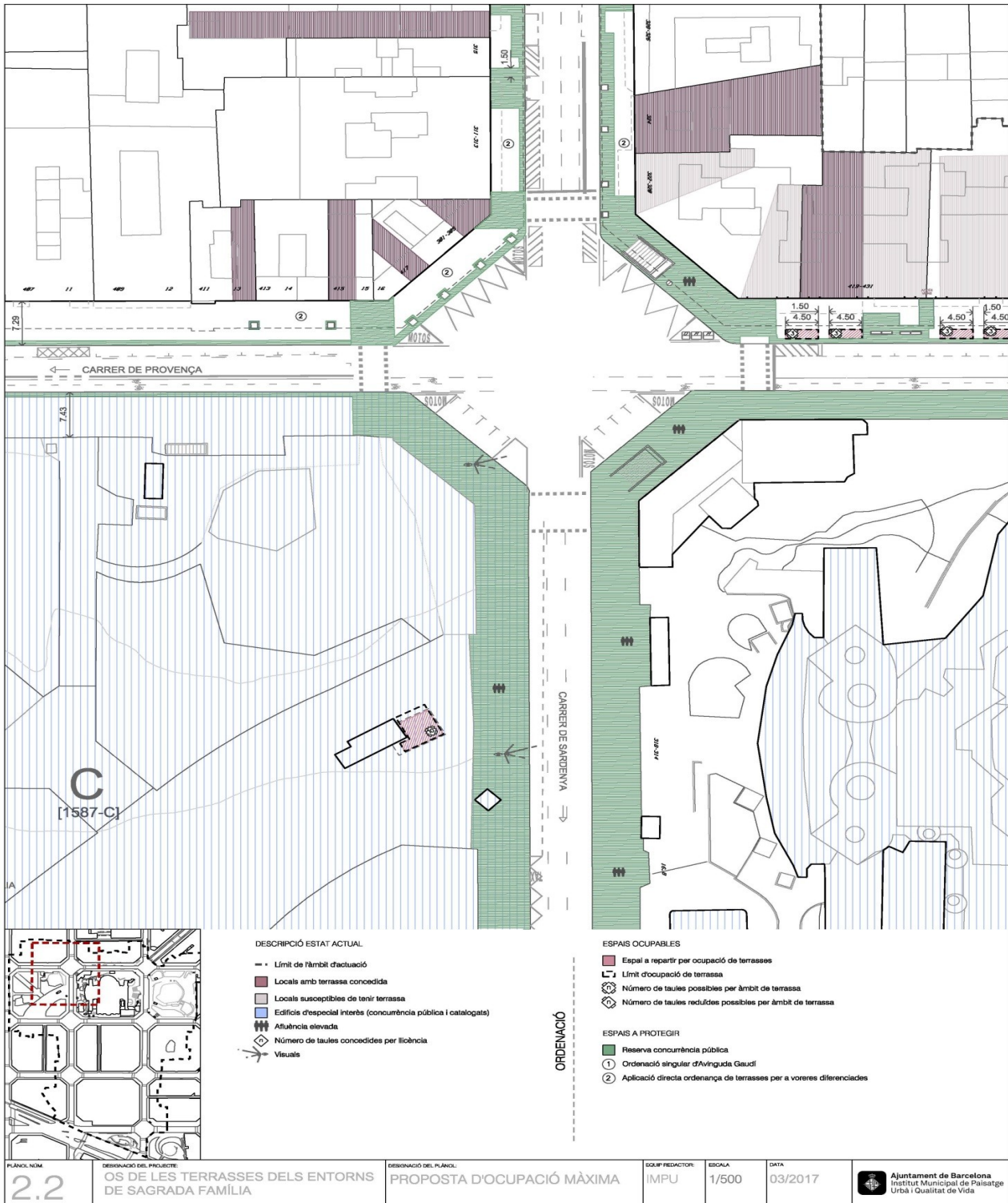


CVE-Núm. de registre: 022017007155

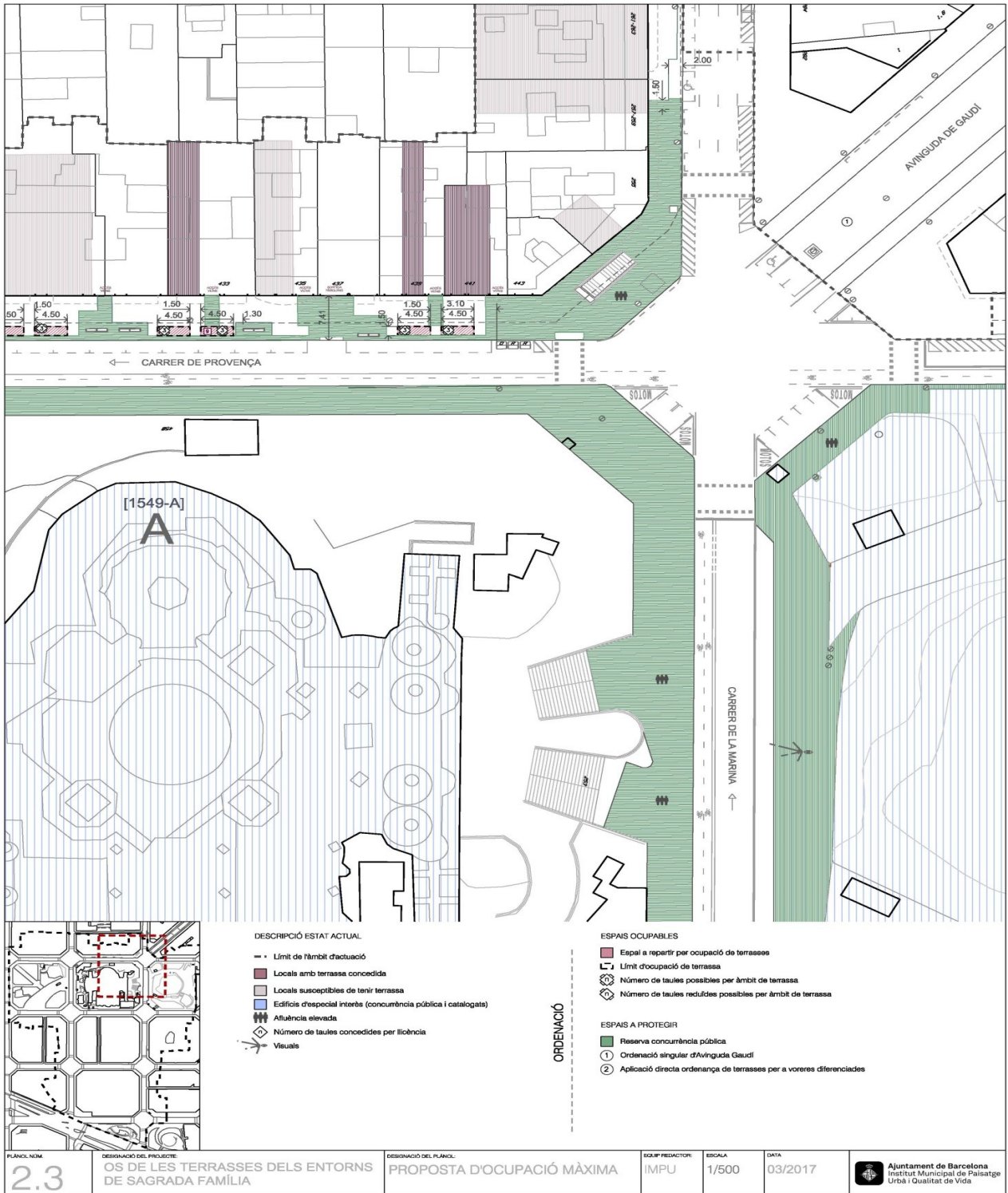
Dijous, 27 d'abril de 2017

Proposta d'ocupació màxima

Dijous, 27 d'abril de 2017

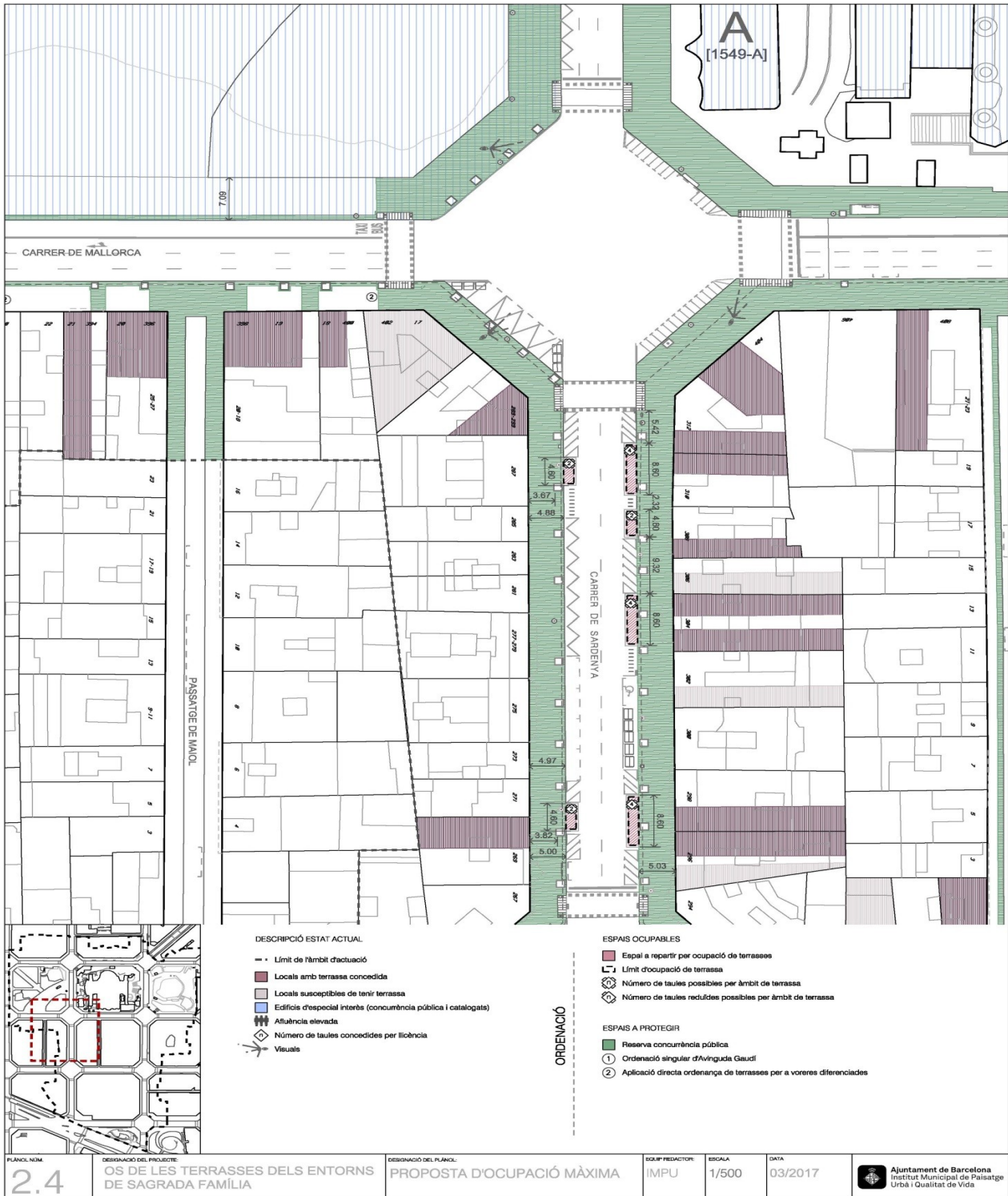


Dijous, 27 d'abril de 2017



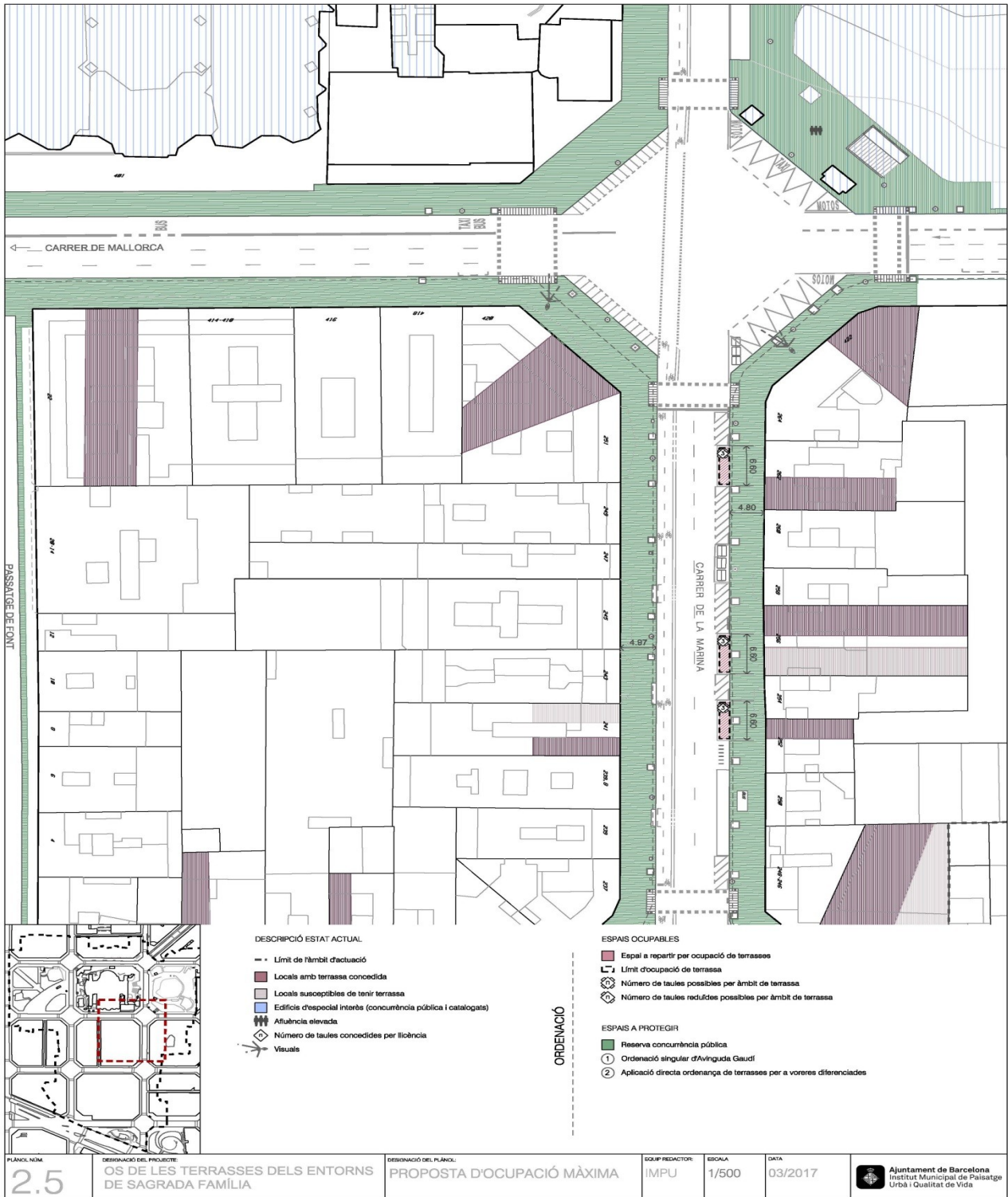
CVE-Núm. de registre: 022017007155

Dijous, 27 d'abril de 2017

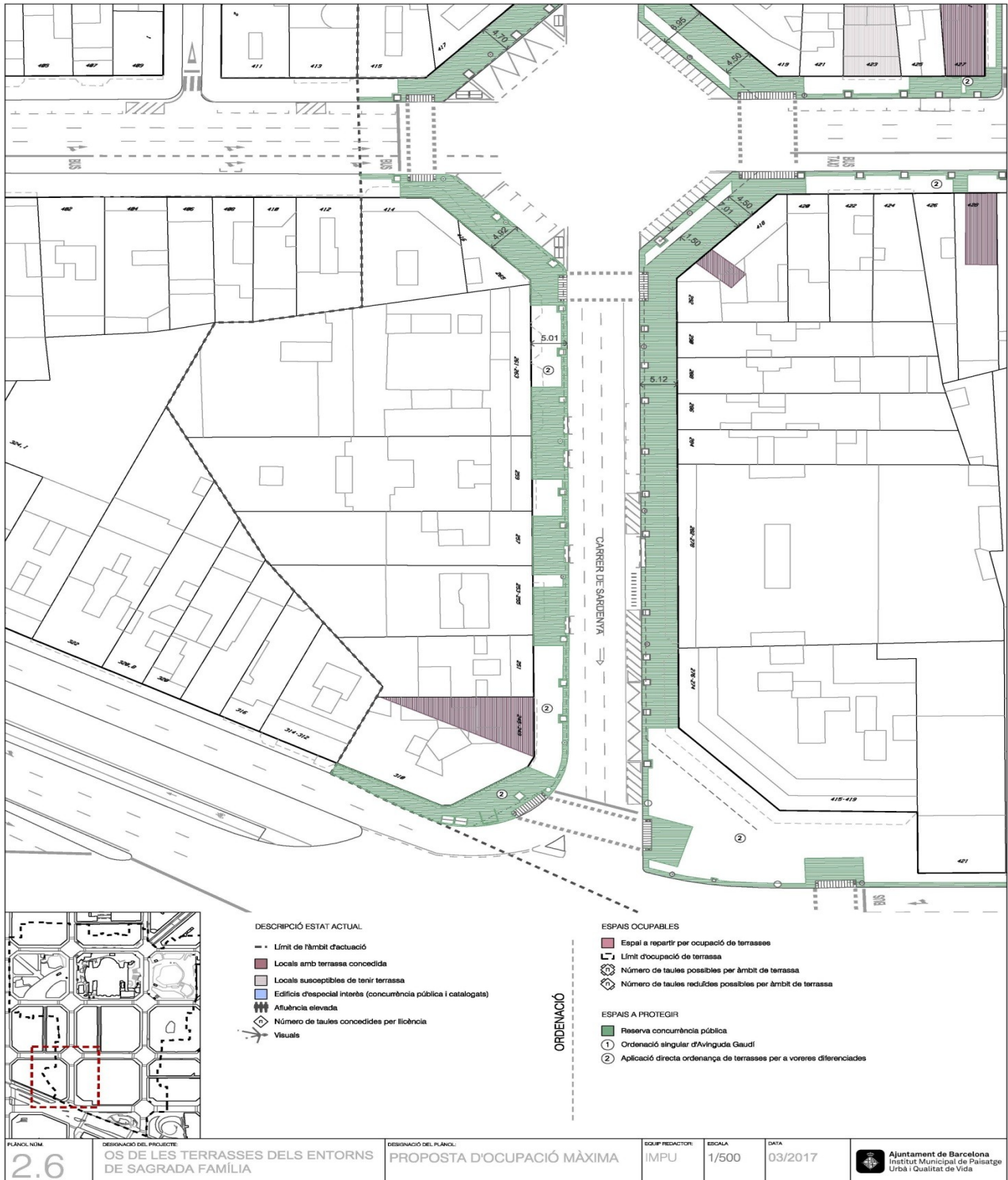


CVE-Núm. de registre: 022017007155

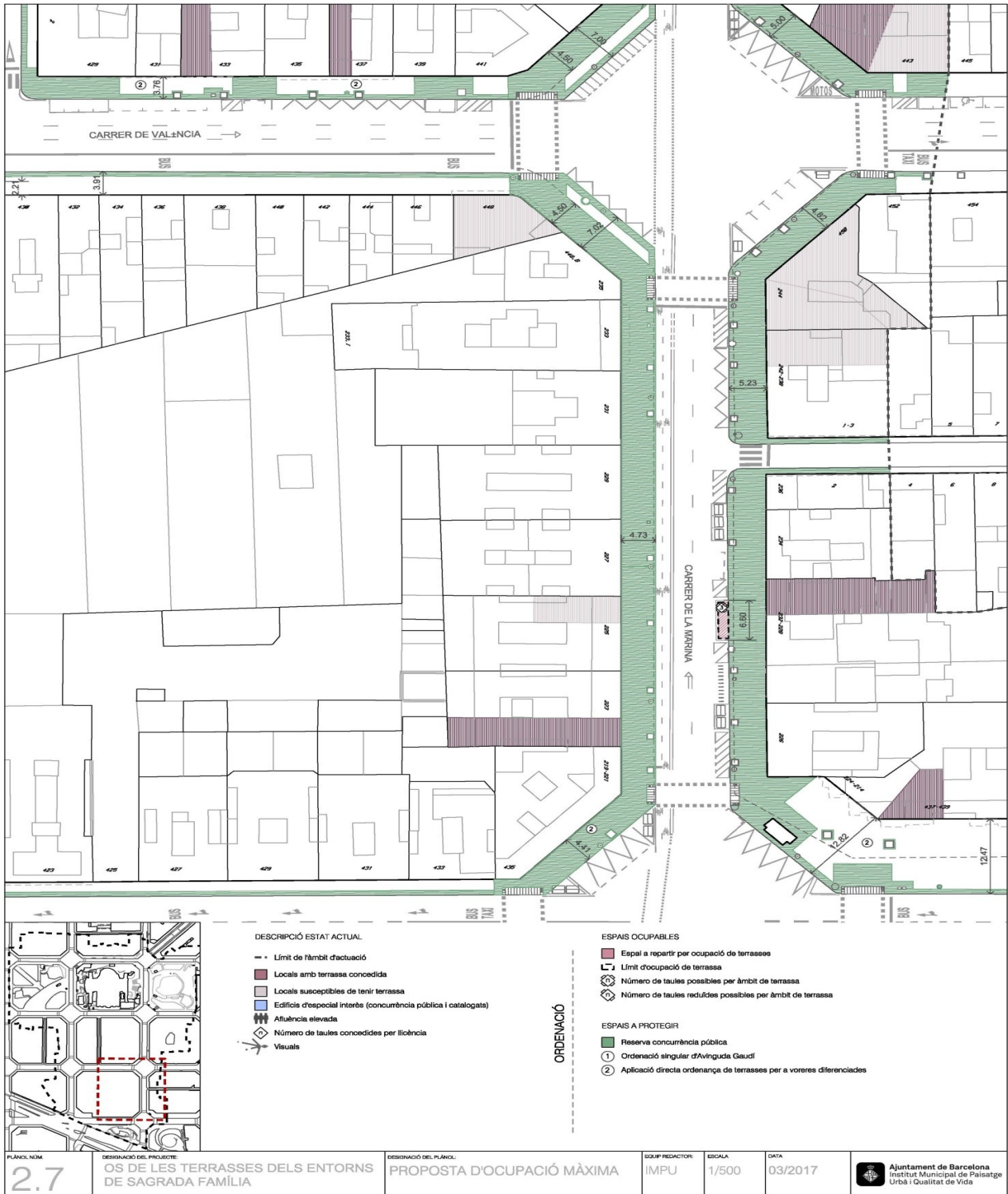
Dijous, 27 d'abril de 2017



Dijous, 27 d'abril de 2017



Dijous, 27 d'abril de 2017



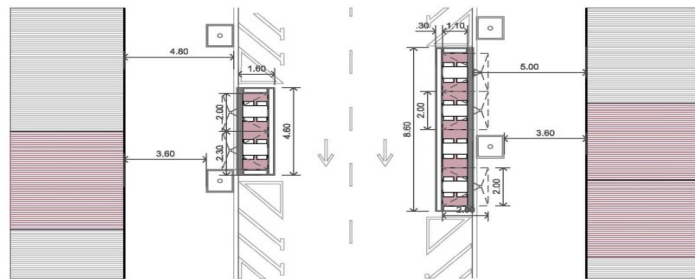
CVE-Núm. de registre: 022017007155

Dijous, 27 d'abril de 2017

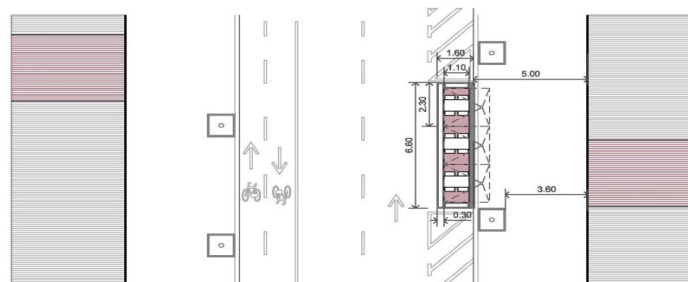
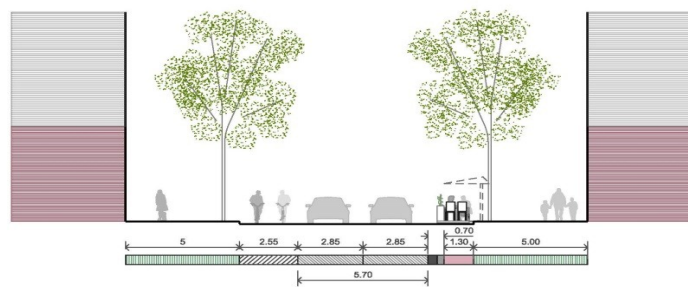
Estudi en detall de la proposta

Dijous, 27 d'abril de 2017

DETALL DE LA PROPOSTA DE TERRASSES AL CARRER DE SARDENYA



DETALL DE LA PROPOSTA DE TERRASSES AL CARRER DE MARINA



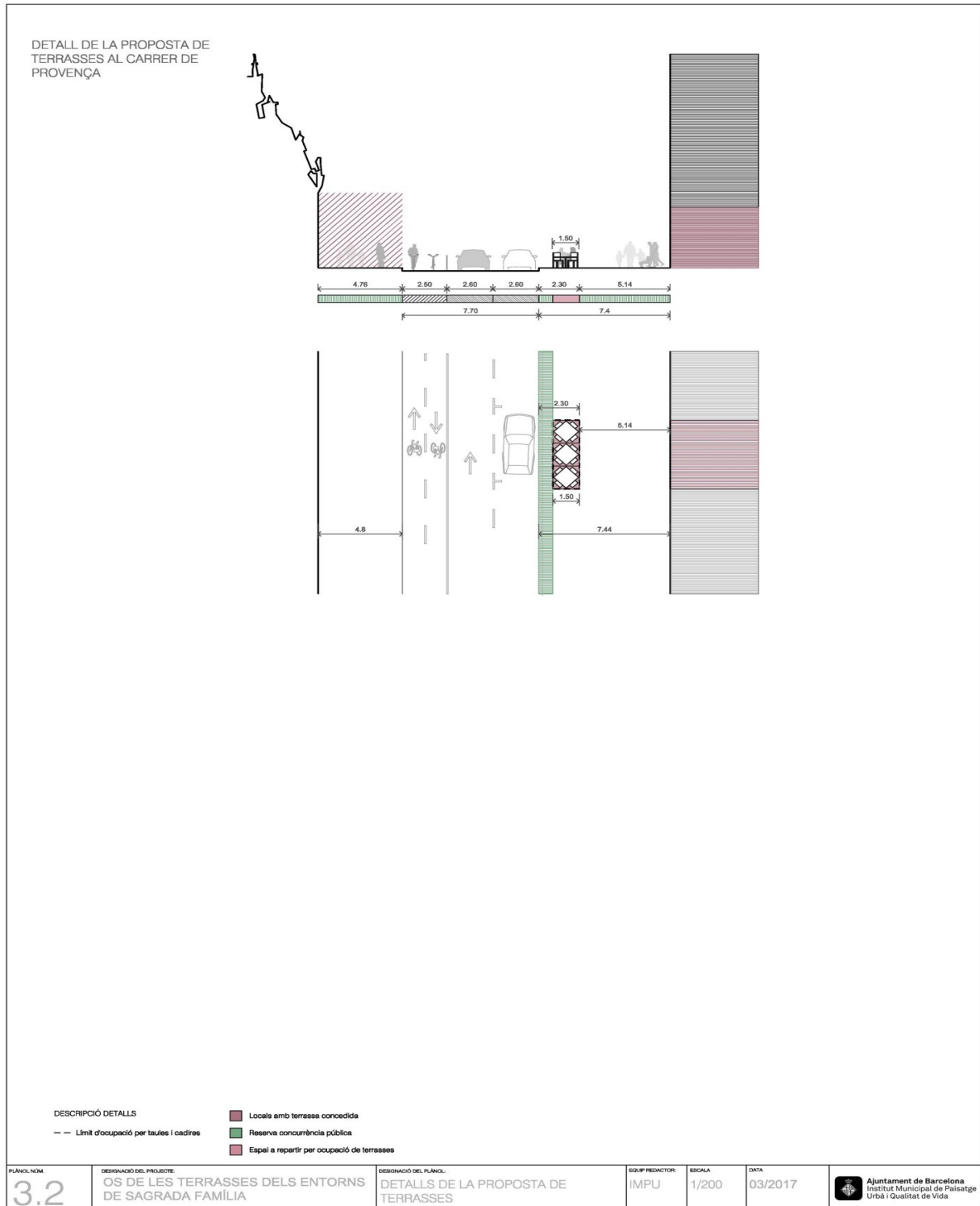
DESCRIPCIÓ DETALLS

--- Límit d'ocupació per taules i cadires

- Locals amb terrassa concedida
- Reserva concurrència pública
- Espai a repartir per ocupació de terrasses

PLÀNOL N.ºM 3.1	DESIGNACIÓ DEL PROJECTE OS DE LES TERRASSES DELS ENTORNS DE SAGRADA FAMÍLIA	DESIGNACIÓ DEL PLÀNOL DETALLS DE LA PROPOSTA DE TERRASSES	SOUPREDACTOR: JMPU	ESCALA 1/200	DATA 03/2017	 Ajuntament de Barcelona Institut Municipal de Paisatge Urbà i Qualitat de Vida
---------------------------	--	--	-----------------------	-----------------	-----------------	---

Dijous, 27 d'abril de 2017



Barcelona, 18 d'abril de 2017

La cap del Departament de Serveis Jurídics-Secretaria, Ana Garcia Cachafeiro