

Dijous, 1 de desembre de 2016

ADMINISTRACIÓ LOCAL

Ajuntament de Barcelona

ANUNCI d'exposició pública de les bases i convocatòria del premi del concurs d'idees per a l'ordenació de l'àmbit situat al barri de Vallcarca a l'entorn dels carrers de Farigola, de Cambrils, de Calendau, de Gustavo Adolfo Bécquer i de l'avinguda i el viaducte de Vallcarca

AJUNTAMENT DE BARCELONA.

La Comissió de Govern de 24 de novembre de 2011, per delegació de l'Alcaldia de 13/06/2015, ha aprovat inicialment les bases i la convocatòria del premi del concurs d'idees per a l'ordenació de l'àmbit situat al barri de Vallcarca a l'entorn dels carrers de Farigola, de Cambrils, de Calendau, de Gustavo Adolfo Bécquer i de l'avinguda i el Viaducte de Vallcarca, mitjançant procediment de concurrència competitiva amb LEMA, amb l'objectiu d'obtenir un projecte de reordenació de l'edificació prevista per la MPGM dins de l'àmbit del concurs, en vistes a que l'Ajuntament pugui realitzar una modificació del planejament posterior.

De conformitat amb el que estableix l'article 124.2 del Reglament d'obres, activitats i serveis dels ens locals (ROAS), aprovat pel Decret 179/1995, de 13 de juny, aquestes bases se sotmeten a informació pública per un període de 20 dies hàbils a comptar des de l'endemà de la publicació d'aquest anunci al *Butlletí Oficial de la Província de Barcelona*. Les bases es consideraran definitivament aprovades si no s'hi presenten al·legacions.

L'expedient es pot consultar de dilluns a divendres, de 9:00 a 14:00 hores, a la Secretaria de l'Àrea d'Ecologia Urbana, a l'avinguda Diagonal 240, 5a pl.

El termini i forma de presentació dels projectes és l'establert a la base 13.

Les modalitats i quantia dels premis són els establerts a la base 8.

La resolució i notificació i publicitat del premi està regulat a la base 15.

La composició del Jurat i el sistema de nomenament del mateix està establert a la base 11.

Aplicació pressupostària per atendre les sol·licituds corresponents a aquesta convocatòria és l'assenyalada a la base 16.

Els guardonats queden sotmesos al compliment de les obligacions assenyalades a la base 18.

La convocatòria restarà condicionada a l'aprovació definitiva de les bases.

BASES I CONVOCATÒRIA DEL PREMI DEL CONCURS D'IDEES PER A L'ORDENACIÓ DE L'ÀMBIT SITUAT AL BARRI DE VALLCARCA A L'ENTORN DELS CARRERS DE FARIGOLA, DE CAMBRILS, DE CALENDAU, DE GUSTAVO ADOLFO BÉCQUER I DE L'AVINGUDA I EL VIADUCTE DE VALLCARCA.

1. Presentació.

El nucli antic de l'actual barri de Vallcarca ha estat objecte de diverses afectacions urbanístiques. El planejament vigent de l'àmbit de concurs és el determinat en la Modificació del Pla General Metropolità (MPGM) en l'àmbit de l'avinguda Hospital Militar - Farigola aprovada definitivament el 27 de maig de 2002, ajustats parcialment en el PMU per a l'ajust viari i l'ordenació entre el viaducte de Vallcarca, l'avinguda de Vallcarca i el carrer de Gustavo Adolfo Bécquer, aprovat definitivament el 19 de desembre des de 2008.

Aquest planejament va ser aprovat, però a dia d'avui encara no s'ha desenvolupat del tot. La major part dels enderrocs van tenir lloc entre els anys 2008 i el 2009, en molt poc temps el barri va quedar buit i, per diverses causes, entre elles la crisi immobiliària, van fer que no s'acabés de transformar i no es construís res de nou.

L'Ajuntament considera que la paràlisi en el desenvolupament del Barri de Vallcarca i l'impuls dels moviments socials esdevenen una oportunitat per a repensar part del planejament previst i per iniciar un treball conjunt per a millorar les condicions de vida del barri.

Dijous, 1 de desembre de 2016

A tal efecte s'ha decidit convocar aquest concurs d'idees amb l'objecte de realitzar una Modificació de planejament vigent a partir de la proposta guanyadora i del treball conjunt de tots els agents implicats.

A l'Annex 1 d'aquestes bases es facilita àmplia informació relativa als antecedents, context i situació actual del barri en el qual s'emmarca aquest concurs.

2. Règim Jurídic.

Aquesta convocatòria es regirà per les seves bases i, en tot allò que aquestes no prevegin, per la Llei 38/2003, de 17 de novembre, General de Subvencions, el Decret 179/1995, de 13 de juny Reglament d'obres, activitats i serveis dels ens locals, i per la Normativa general reguladora de subvencions de l'Ajuntament de Barcelona, aprovada pel Ple del Consell Municipal en sessió del 17 de desembre de 2010 (*Butlletí Oficial de la Província de Barcelona* 04/01/2011).

3. Objectiu del Premi.

L'objectiu d'aquest premi és reconèixer el millor projecte de reordenació de l'edificació prevista per la MPGM dins de l'àmbit descrit a la base 4, en vistes a que l'Ajuntament pugui realitzar una modificació del planejament posterior en l'esmentat àmbit en base als següents criteris bàsics:

- Pensar una nova ordenació dels edificis que sigui coherent amb la tipologia edificatòria pròpia del barri i adaptada a les demandes socials actuals.
- Ajustar els paràmetres en la màxima mesura al planejament actual.
- Conservar el teixit de carrers i la trama urbana existents.
- Servir de base per a la posterior Modificació de la Modificació del Pla General Metropolità.

L'Ajuntament de Barcelona no mantindrà cap vincle contractual posterior derivat d'aquest premi amb els guanyadors, i resultar guanyador no generarà, per tant, cap dret ni cap tipus de relació contractual o d'obligació de la Corporació amb els premiats.

A la modificació posterior de planejament l'acompanyarà un procés de participació previ i una comissió de seguiment per tal de modificar i adaptar la proposta guanyadora del concurs als criteris que les parts implicades considerin.

L'atorgament d'aquest premi, així com el procés de participació posterior, s'entenen sens perjudici del que estableixen l'article 69.2 de la Llei 7/1985, de 2 d'abril, Reguladora de les bases del règim local i la legislació urbanística concordant, en aplicació dels quals l'atorgament d'aquest premi no condiciona les facultats dels òrgans competents per a la tramitació i aprovació de l'instrument de planejament corresponent.

4. Àmbit d'ordenació i àmbit de reflexió.

4.1. L'àmbit d'ordenació del concurs se situa a l'entorn de l'avinguda Vallcarca núm. 86-132, delimitat pels carrers de la Farigola, Cambrils, Calendau, Gustavo Adolfo Bécquer i el viaducte de Vallcarca, amb una superfície de 15.443 m².

Aquest àmbit inclou els sòls de les actuacions aïllades AA5 i AA6, la unitat de gestió UA4 i part de la unitat de gestió UA3, determinats en l'MPGM en l'àmbit de l'Avinguda Hospital Militar - Farigola aprovada definitivament el 27 de maig de 2002 i ajustats parcialment en el PMU per a l'ajust viari i l'ordenació entre el viaducte de Vallcarca, l'Avinguda de Vallcarca i el carrer de Gustavo Adolfo Bécquer, aprovat definitivament el 19 de desembre de 2008.

4.2. L'àmbit d'ordenació és el que s'estableix en l'apartat anterior, però les propostes poden aportar reflexions en un àmbit territorial més ampli, ja sigui en el marc del MPGM actual o aquell que el redactor consideri, per assegurar una millor integració amb l'entorn del barri i una major comprensió del projecte fins el punt d'introduir idees o millores que es puguin tenir en compte en treballs posteriors.

4.3. El plànol de situació dels àmbits de gestió objecte del concurs i l'àmbit de reflexió de la proposta s'adjunta com a Annex 2 d'aquestes bases.

Dijous, 1 de desembre de 2016

5. Planejament.

5.1. L'Annex 3 d'aquestes bases conté la informació relativa al planejament de l'àmbit del concurs que els participants han de tenir en compte a l'hora d'elaborar els projectes. Els participants hauran d'ajustar les seves propostes en la màxima mesura a aquest planejament.

5.2. En concret, es proporciona la següent informació:

- Els paràmetres urbanístics que es defineixen al planejament vigent per als àmbits de gestió objecte del concurs.
- Els tres subàmbits d'ordenació.
- Els paràmetres urbanístics que han d'acomplir cada un dels subàmbits.
- La informació relativa al planejament vigent d'altres unitats de gestió dintre de l'àmbit de reflexió del concurs.

6. Participants.

6.1. Poden concórrer a aquesta convocatòria les persones físiques majors d'edat i les persones jurídiques, de forma individual o col·lectiva, incloses agrupacions de persones sense personalitat jurídica.

6.2. Els equips que es presentin han de tenir almenys un tècnic superior competent en la matèria. Tanmateix, atenent a les característiques del concurs, i tenint en compte que es poden presentar propostes de forma individual, es recomana que els equips tinguin una composició multidisciplinària.

6.3. Cada persona, física o jurídica, pot presentar-se només individualment o com a membre d'un sol equip. Així mateix, cada persona individualment, o cada equip, pot presentar només una sola proposta al concurs.

6.4. Quan els participants siguin agrupacions de persones físiques o jurídiques sense personalitat, caldrà que designin un representant de l'agrupació per complir les obligacions que, com a beneficiari, corresponguin a l'agrupació.

Aquestes agrupacions hauran d'indicar, en els termes que s'indiquen a la base 13.4, la part proporcional del premi a aplicar per cadascun dels seus integrants, que tindran igualment la consideració de beneficiaris.

6.5. La personalitat del participant s'acreditarà amb el NIF de l'interessat, i en el seu cas el CIF de la persona jurídica, juntament amb els documents que acreditin la representació que ostenti, i a tal efecte es requerirà oportunament, si escau.

6.6. No es poden presentar a aquest concurs els membres del jurat ni els seus parents fins el 2n grau de consanguinitat o d'afinitat. També s'aplicaran les incompatibilitats previstes legalment.

7. Procediment.

El procediment fixat per a la concessió del premi del concurs previst en aquestes bases serà el de concurrència competitiva a través de LEMA.

8. Modalitats i premis.

8.1. S'atorgarà un premi de 20.000,00 EUR al projecte que, superant la puntuació mínima de 60 punts, obtingui la puntuació més alta dels projectes d'acord amb la valoració del Jurat feta seguint els criteris de valoració establerts a la base 10.

8.2. S'atorgarà un màxim de 5 mencions especials de 3.000,00 EUR als projectes que, no essent el millor valorat en el seu conjunt, el Jurat els destaquï per les solucions proposades en algun dels diferents criteris de valoració.

8.3. A criteri del Jurat, podran concedir-se menys de cinc mencions especials, o bé declarar deserta la convocatòria si cap dels projectes presentats compleix la puntuació mínima per ser guardonat.

8.4. No s'atorgarà més d'un premi amb dotació econòmica a un mateix projecte ni a un mateix beneficiari.

Dijous, 1 de desembre de 2016

8.5. Els tributs o gravàmens que puguin recaure sobre el premi aniran a càrrec del/s beneficiari/s.

9. Criteris d'acceptació de propostes.

9.1. L'incompliment dels requisits formals per a la presentació dels projectes previstos a la base 13 serà motiu d'exclusió.

9.2. Quedaran fora del concurs totes aquelles propostes que no compleixin les condicions establertes en les presents bases per garantir l'anonimat dels projectes, així com aquelles en què el sobre amb el LEMA estigui obert, no sigui opac o, per qualsevol altre motiu, permeti els membres del jurat conèixer la identitat dels participants.

10. Criteris per a la nova ordenació.

10.1. Els projectes presentats es valoraran amb un màxim de 100 punts, d'acord amb criteris per a la nova ordenació següents, descrits en detall a l'Annex 4 de les bases, que tindran la següent ponderació:

1. Integració amb l'entorn i identitat del barri, fins a 65 punts.

1.1. Connector verd, fins a 10 punts.

1.2. Model de barri, fins a 20 punts.

1.3. Patrimoni i identitat del barri, fins a 20 punts.

1.4. Mobilitat sostenible i accessibilitat, fins a 15 punts.

2. Tipologies d'habitatge i cohesió social, fins a 20 punts.

3. Sostenibilitat i eficiència, fins a 15 punts.

10.2. El Jurat valorarà cada projecte d'acord amb el grau d'assoliment dels objectius de cada criteri.

11. Jurat.

11.1. La composició del Jurat del concurs serà una representació de la Taula de Vallcarca, amb la participació addicional de la propietat privada, i estarà format pels següents membres:

11.1.1. 5 representants veïnals:

- 4 membres en representació de la Taula de Vallcarca.
- 1 membre en representació de la FAVB.

11.1.2. 5 representants de l'Ajuntament de Barcelona:

- La Cinquena Tinenta d'Alcaldia.
- El Regidor del Districte de Gràcia.
- El Regidor d'Habitatge.
- La Gerent adjunta d'Urbanisme.
- El Director de Model Urbà.

11.1.3. 5 tècnics independents:

- 1 arquitecte o altre tècnic paisatgista designat pel Col·legi Oficial d'Arquitectes de Catalunya (COAC).
- 1 arquitecte especialista en planejament i/o desenvolupament urbà designat pel COAC.

Dijous, 1 de desembre de 2016

- 1 arquitecte jove especialista en urbanisme de gènere designat per la Escola Tècnica Superior d'Arquitectura de Barcelona (ETSAB).

- 1 tècnic especialista en sociologia o similar designat per l'Institut de Govern i Polítiques Públiques (IGOP).

- 1 tècnic especialista en medi ambient designat pel Col·legi de Medioambientòlegs.

11.1.4. 1 representant de la propietat privada.

11.2. La presidenta del Jurat serà la Cinquena Tinenta d'Alcaldia, i el vicepresident serà el Regidor del Districte de Gràcia.

11.3. La Secretaria del Jurat serà un/a tècnic/a del Departament de Prospectiva d'Ecologia Urbana, que aixecarà acta de les reunions que celebri el Jurat, i hi podrà participar amb veu però sense vot. També farà d'enllaç del Jurat amb la Taula tècnica prevista a la base 12.

11.4. La Cinquena Tinenta d'Alcaldia nomenarà, a proposta de les diferents entitats representades, els membres del Jurat del concurs, que es publicarà a l'espai web del concurs com a màxim el 31 de desembre de 2016. Almenys una tercera part dels membres del jurat seran tècnics superiors competents en la matèria.

11.5. Les decisions del Jurat es prendran per unanimitat de tots els seus membres. Si no es pogués assolir una decisió unànime després de dues voltes de votacions, es decidiran per majoria, ostentant la presidenta i, en cas d'absència, el vicepresident, vot de qualitat per la resolució de possibles empats.

11.6. Els membres del Jurat han de guardar la confidencialitat sobre els projectes presentats, les seves deliberacions i valoracions fins que es faci pública la resolució del projectes premiats.

11.7. El Jurat de la convocatòria té atribuïda la potestat d'interpretació i decisió per totes aquelles qüestions que sorgeixin, estiguin o no previstes en aquestes bases, essent el seu veredictes inapel·lable.

12. Taula tècnica.

12.1. La Taula tècnica és l'òrgan auxiliar del Jurat que té com a principal missió comprovar l'adequació de les propostes a les bases del concurs, d'acord amb els Criteris d'acceptació de propostes previstos a la base 9.

A aquests efectes, un cop fetes les comprovacions d'adequació de les propostes, la Taula tècnica emetrà un informe en el qual indicarà quines propostes compleixen els criteris per poder ser admeses a concurs, d'acord amb els que preveu la base 9, i quines es proposa d'excloure, si escau, i per quins motius. La proposta s'eleva a l'òrgan competent per a la seva aprovació.

12.2. La Taula tècnica també podrà donar suport al Jurat en l'estudi dels projectes acceptats sense que, en cap cas, tingui per si mateixa capacitat per fer valoracions.

12.3. La Taula tècnica, per iniciativa pròpia o a petició del Jurat, podrà demanar informe als serveis municipals de Planejament, BAGURSA, Mobilitat, Medi Ambient, Districte o qualsevol altre que consideri necessari per tal que el Jurat tingui la informació necessària per poder dur a terme la seva tasca. Aquests informes no són vinculants per al Jurat.

12.4. La Secretaria del Jurat ho serà també de la Taula tècnica, i aixecarà acta de les reunions per deixar constància de les informacions que s'elevin al Jurat.

12.5. La Taula tècnica estarà formada per les següents persones:

- En representació d'Ecologia Urbana.
- En representació d'Habitatge.
- En representació del COAC.
- En representació del Districte de Gràcia.

Dijous, 1 de desembre de 2016

- En representació del col·lectiu veïnal.

13. Presentació dels projectes.

13.1. La sol·licitud per concórrer a aquesta convocatòria s'haurà de presentar mitjançant els formulari normalitzat que es penjarà conjuntament amb les bases al web de l'Ajuntament de Barcelona (<http://ajuntament.Barcelona.cat/ecologiaurbana/ca/concurs-vallcarca>) i haurà d'anar signada per la persona que presenta la proposta, ja sigui en nom propi o en representació d'una persona jurídica o d'una agrupació de persones físiques i/o jurídiques. En cap cas s'haurà d'indicar a la instància el LEMA de la proposta que presenten.

13.2. Les sol·licituds s'han de presentar a l'oficina del Registre General d'Ecologia Urbana, situat a l'Av. Diagonal 230, 2a planta, de dilluns a divendres, en l'horari de 9:00 a 14:00 hores.

13.3. El termini per a la presentació dels projectes serà des de l'endemà de la publicació de les bases i la convocatòria al *Butlletí Oficial de la Província de Barcelona* fins el 31 de gener de 2017.

13.4. La instància de sol·licitud haurà d'anar acompanyada de dos sobres opacs i tancats on consti de quin sobre es tracta (SOBRE 1 o SOBRE 2), la referència PREMI DEL CONCURS D'IDEES - BARRI DE VALLCARCA i el LEMA sota el qual es presenta la proposta.

A l'interior del primer sobre (SOBRE 1) hi constarà la composició de l'equip que presenta la proposta, la part proporcional en què cada membre participa en el projecte (i, en conseqüència, en el premi), i la declaració responsable que figura l'Annex 5 d'aquestes bases signada per cada membre de l'equip.

A l'interior del segon sobre (SOBRE 2) hi constarà el projecte d'acord amb les indicacions que es donen a l'apartat següent.

Opcionalment es podrà presentar una maqueta. Aquesta pot anar embalada dins del SOBRE 2 o bé per separat. En cas d'optar per presentar-la per separat, aquesta haurà d'estar embalada de forma opaca i estar identificada amb la referència MAQUETA – PREMI DEL CONCURS D'IDEES – BARRI DE VALLCARCA i el LEMA sota el qual es presenta la proposta.

13.5. El projecte que es presenta a concurs constarà de dos plafons DIN A1, una memòria, un CD i, opcionalment, una maqueta, d'acord amb els requisits que s'estableixen a continuació:

- Dos plafons DIN A1 (594x840mm) col·locats en vertical, en suport rígid lleuger (cartró ploma). Hauran de contenir tota la informació necessària gràfica i escrita per a la comprensió de la proposta:
- Plànol ordenació general del barri.
- Planta Proposta àmbit de concurs acotada (Escala 1/1000).
- Planta de zonificació urbanística acompanyada del quadre de superfícies de la proposta amb el mateix format que el que figura a l'Annex 3 de les bases.
- Plantes i/o seccions de les Tipologies habitatge.
- Dues Vistes 3D de la proposta. Aquestes imatges poden ser substituïdes per la realització d'una maqueta a escala 1/1000.

Els plafons estaran numerats i identificats al marge inferior dret amb LEMA, i no podran contenir cap informació que pugui identificar el concursant.

La lletra haurà de tenir una alçada mínima de 2mm.

- Memòria de 4 pàgines DIN A4 vertical que inclourà l'explicació de la proposta mitjançant textos, esquemes i/o dibuixos.
- CD que inclourà els panells i la memòria en format PDF.

Dijous, 1 de desembre de 2016

En el cas d'optar per la realització d'una maqueta de la proposta, aquesta haurà de ser a escala 1/1000 i en cap cas pot excedir la mida DIN-A1 (594x840mm). El LEMA haurà de ser visible a la part frontal de la maqueta.

Es recomana que les maquetes es lliurin amb un embalatge que garanteixi la seva integritat en cas de ser apilades una sobre l'altre.

L'ajuntament no es farà responsable de possibles danys ocasionats a les maquetes durant la fase de valoració del concurs deguts a un embalatge deficient o a la falta d'estabilitat de les mateixes en el moment del lliurament.

13.6. Per conservar l'anonimat, tots els elements del projecte (panells, CD i, si escau, maqueta) estaran embalats amb un embalatge opac i hi constarà la referència PREMI DEL CONCURS D'IDEES - BARRI DE VALLCARCA i el LEMA, en Arial 11.

Qualsevol dada, informació o grafisme que permeti identificar l'autoria de la proposta serà motiu d'exclusió, ja consti a l'exterior de l'embalatge o al seu interior.

13.7. Els projectes s'hauran de presentar en català o castellà.

13.8. A la sol·licitud s'haurà d'indicar clarament que s'aporta el sobre amb el LEMA, així com el projecte format per: una memòria, dos plafons DIN A1, un CD i, si escau, una maqueta.

13.9. Les instàncies i els sobres amb el LEMA quedaran sota la custòdia de la Secretaria delegada d'Ecologia i Medi Ambient fins l'acte de lliurament del premi.

14. Informació que es facilita als participants.

14.1. L'Ajuntament de Barcelona facilitarà a tots els participants, mitjançant la pàgina web del concurs (<http://ajuntament.Barcelona.cat/ecologiaurbana/ca/concurs-vallcarca>), els següents documents:

- Document de criteris "El barri que volem".
- Document "Carregades de raons", Assemblea de Vallcarca.
- Bases cartogràfiques en format dwg.
- MPGM en l'àmbit de l'avinguda de l'Hospital Militar-Farigola, 2002.
- PMU per l'ajust del viari i l'ordenació entre el viaducte de Vallcarca, l'avinguda de Vallcarca i el carrer de Gustavo Adolfo Bécquer, 2008.
- Recull de planejament vinculat.

14.2. L'Ajuntament de Barcelona convocarà una Jornada informativa per fer els aclariments oportuns a tots els interessats. La data de realització de la Jornada s'indicarà a la pàgina web del concurs el mateix dia de la publicació d'aquestes bases al BOP.

14.3. Així mateix, els interessats podran adreçar les consultes que tinguin sobre les bases i/o els paràmetres del concurs al lloc específic de la web del concurs, i seran respostes públicament al web del concurs per al coneixement general.

El termini per fer les consultes estarà obert fins el dia 23 de desembre, i es respondran com a màxim el dia 16 de gener.

15. Resolució, notificació i publicitat.

15.1. El termini per a la resolució d'aquesta convocatòria és de sis mesos a comptar des de la finalització del termini de lliurament de sol·licituds.

15.2. La concessió dels premis s'ajustarà a la proposta del Jurat, llevat del cas que es presumeixi fonamentadament infracció de l'ordenament jurídic.

Dijous, 1 de desembre de 2016

15.3. La competència per a l'atorgament dels premis i l'autorització de la despesa correspon a l'Alcaldessa, qui l'ha delegada en la Cinquena Tinenta d'Alcaldia per delegació de data 25/06/2015. Aquesta resolució posarà fi a la via administrativa, i contra la mateixa es podrà interposar, amb caràcter potestatiu, recurs de reposició en el termini d'un mes a comptar des de la publicació de la resolució al web del concurs, o directament recurs contenciós administratiu, sens perjudici d'interposar qualsevol altre recurs que considerin convenient.

15.4. Un cop resolta la convocatòria, aquesta es farà pública al web del concurs, on es comunicarà el LEMA guanyador del premi, així com els LEMES que obtinguin les mencions especials, i es convocarà tots els participants a l'acte públic on es desvetllarà la identitat dels guanyadors obrint els sobres amb LEMA que hagin resultat premiats. D'aquest acte i el seu resultat també se'n deixarà constància al web del concurs.

16. Aplicació pressupostària.

Les obligacions de contingut econòmic que es deriven de la concessió d'aquest premi aniran a càrrec de la partida pressupostària 0503.48101.15151 del pressupost de l'Àrea d'Ecologia, Urbanisme i Mobilitat de l'exercici 2017. La consignació queda subordinada al crèdit que per cada exercici autoritzin els respectius pressupostos, d'acord amb l'art. 174 del RDL 2/2004, de 5 de març, regulador de les Hisendes Locals.

17. Pagament.

17.1. L'abonament dels premis s'efectuarà mitjançant transferència al compte bancari indicat pels guardonats en el termini de tres mesos des que els guardonats hagin facilitat el número de compte bancari.

17.2. Si el premi és atorgat a un col·lectiu de persones físiques i/o jurídiques, el seu import es repartirà entre els seus integrants d'acord amb la proporció indicada en el sobre amb LEMA i, si no ho han indicat, es dividirà a parts iguals entre tots els membres del grup.

18. Obligacions dels guardonats.

18.1. En cas de resultar beneficiaris, es requerirà la presentació de la següent documentació acreditativa referenciada a la declaració responsable, sempre i quan no consti en els registres de l'Ajuntament o de les seves entitats municipals:

- Per a persones físiques: fotocòpia compulsada del DNI/NIF de la/les persona/es física/ques que componen els equips guanyadors.

- Per a persones jurídiques:

Fotocòpies compulsades de:

- DNI/NIF de la persona representant de la/les persona/es jurídica/ques que componen els equips guanyadors.

- NIF de la/les persona/es jurídica/ques participants.

- Estatuts o escriptures de constitució registrats en el registre corresponent.

- Document que acredita la capacitat legal del representant de l'empresa o entitat.

- Per a cadascun dels membres dels equips guardonats:

- Si escau, certificat d'estar al corrent d'obligacions amb la TGSS i amb l'AEAT.

- Certificat de dades bancàries (Annex 6), sempre que no hagi estat presentat amb anterioritat a l'Ajuntament de Barcelona, o se n'hagin modificat les dades.

- Fotocòpia compulsada de la titulació de tècnic superior competent en la matèria d'almenys un dels components de cada equip guardonat.

La no presentació de la documentació en el termini establert sense causa justificada pot comportar la revocació del premi.

Dijous, 1 de desembre de 2016

18.2. Els guardonats són responsables de la veracitat de les dades aportades per concórrer a aquesta convocatòria. La falsedat demostrada en la documentació presentada suposarà la revocació del premi atorgat i el reintegrament de l'import percebut, sens perjudici de les responsabilitats que es puguin derivar d'aquesta falsedat.

19. Propietat i destí dels projectes.

19.1. Els participants cedeixen a l'Ajuntament els drets de propietat intel·lectual que es poguessin derivar dels projectes presentats.

19.2. L'Ajuntament es reserva el dret d'utilitzar les idees dels diferents projectes presentats, tant si han resultat premiats com si no, per a l'elaboració del futur planejament de l'àmbit del concurs.

19.3. L'Ajuntament es reserva el dret d'utilitzar el material dels projectes presentats per fer una exposició.

19.4. Per al cas que els participants hagin optat per la presentació de maquetes, aquests les hauran de recollir en el lloc i termini que s'indiqui a la web del concurs. Passat aquest termini, l'Ajuntament es reserva el dret de destruir-les.

20. Confidencialitat de les dades i drets d'imatge.

20.1. De conformitat amb l'article 5 de la Llei orgànica 15/1999, de 13 de desembre, de protecció de dades personals (LOPD), les dades de caràcter personal facilitades per participar en el present premi seran incorporades en fitxers automatitzats de titularitat municipal, amb la finalitat de resoldre l'adjudicació d'aquest premi. Podran exercir els drets d'accés, rectificació, cancel·lació i oposició mitjançant escrit adreçat a l'Àrea d'Ecologia, Urbanisme i Mobilitat, Direcció de Serveis Tècnic Jurídics, Av. Diagonal 240, 5a planta.

20.2. Els noms dels guanyadors es podran utilitzar per a la difusió del concurs, en qualsevol mitjà.

20.3. Amb la finalitat de donar visibilitat a l'esdeveniment, l'Ajuntament de Barcelona pot enregistrar i fer fotografies dels diferents actes relacionats amb el concurs. Tots els participants accepten la utilització de la seva imatge en els mitjans audiovisuals per al cas que es faci difusió pública d'aquests enregistraments.

21. Acceptació de les bases.

La presentació de projectes en aquesta convocatòria implica l'acceptació d'aquestes bases i del que el Jurat determini lliurement en tot allò no contemplat en les mateixes.

Continua en la pàgina següent

Dijous, 1 de desembre de 2016

ANNEX 1.

ANTECEDENTS.

El barri de Vallcarca i els Penitents, amb una superfície aproximada de 1,2 km², és un dels 5 barris del Districte de Gràcia, situat al nord de la ciutat de Barcelona. Limita al nord amb el Districte d'Horta així com per l'est, on també limita amb el barri del Coll, a l'oest amb Sarrià Sant Gervasi i al sud amb els barris de la Vila de Gràcia i la Salut. El barri s'estén seguint el curs de la riera que li dona nom.

És un dels barris amb més alçada sobre el nivell del mar de la ciutat i amb major pendent als seus carrers, ja que els seus límits comencen a la plaça Lesseps, acaben a la falda de Collserola i l'envolten tres turons, el del Putget, el del Coll i el del Carmel (Park Güell).

Abans de formar part de Barcelona, Vallcarca era una zona de segones residències per a estiuejants de la capital catalana. Va començar a adquirir el seu caràcter de barri popular a partir dels anys 30, quan una onada d'immigració va poblar la zona de manera estable. La segona onada dels anys 50 va revitalitzar encara més el barri: es va començar a desenvolupar el model característic de baixos amb comerços i plantes d'habitatges. Al barri hi havia un cine i una fàbrica. Barcelona acabava a plaça Lesseps i Vallcarca era la perifèria.

La seva posició estratègica, en el punt d'encreuament de dues rieres importants que recorren pel Pla de Barcelona, fa d'aquest lloc un enclavament ben comunicat amb la ciutat, a mig camí entre el mar i la serra de Collserola, però a la vegada, aïllat i en contacte amb la natura. La dicotomia entre lloc d'estiuejants i nucli urbà, es feia palès en la demanda de millors comunicacions per part de la gent de la vall, i la cerca de tranquil·litat i aïllament per part dels estiuejants.

Quan a principis del s.XX es va annexionar a Barcelona i va passar a ser un barri més de la ciutat, calia que estigués ben comunicat i per això es va idear la construcció d'un pont, el viaducte de Vallcarca.

El 1923 el Viaducte de Vallcarca quedar inaugurat, millorant la connexió entre el turó del Coll i el turó del Putget, per sobre de la riera. La construcció del pont va permetre unir una zona de descans amb la resta de la ciutat, de manera que el barri va passar de ser una zona aïllada i d'estiueig a estar més poblada i transitada. És per això que el viaducte de Vallcarca és un dels elements més importants de la història del barri. Des del pont es poden apreciar les vistes de Vallcarca i els turons que l'envolten.

Aquesta condició de connector amb la ciutat quedà recollida en el Pla Comarcal del 1953, on la plaça Lesseps esdevé un nus viari, i va ser reafirmat en el Pla General Metropolità del 1976 (en endavant PGM), amb la previsió de la via "O", una via de 50 metres que connectava el centre de la ciutat amb Collserola. La via entroncava des del passeig de Sant Joan fins la plaça Lesseps, travessant tot el casc antic de Gràcia, fins a enllaçar directament amb el Túnel Central de Collserola.

En el punt d'encreuament de les dues rieres, en el nucli antic de Vallcarca, el PGM establia una zona de remodelació (clau 14), on es preveia l'enderroc de totes les casetes de la vall, per ubicar un nou teixit.

L'any 1986 es redacta el Pla Especial de Millora, Protecció i Reforma Interior de la Vila de Gràcia, on es desestima la via "O", fruit de la pressió veïnal i per la seva inviabilitat, i queden desafectades una bona part d'edificacions del nucli antic.

Arrel de la desafectació de la via "O", i amb la realització de l'eix viari d'Esteve Terrades, que connecta amb la Ronda de Dalt a través del nus viari de Penitents, quedà obsolet l'eix eminentment viari que atorgava el PGM a l'Avinguda Vallcarca, en aquell moment Avinguda Hospital Militar. Conseqüentment es veu la necessitat de repensar tota l'àrea, amb una transformació que li atorgués a l'avinguda el caràcter d'eix cívic de connexió entre dos punts significatius a escala urbana: el Viaducte de Vallcarca i la plaça Lesseps, i remodelés el teixit existent, que poc a poc s'anava degradant fruit de les previsions urbanístiques.

Aquesta voluntat quedà recollida en el document d'Avanç de planejament de l'eix viari Nus de Collserola – plaça Lesseps, que va servir de base per la MPMG en l'àmbit de l'avinguda Hospital Militar – Farigola, que es va aprovar després d'un llarg procés l'any 2002.

L'afectació històrica de gran part de les edificacions de la zona, tant per l'afectació de vial, com per l'afectació per remodelació dificultava el manteniment i la millora dels edificis de la zona i va forçar la seva degradació.

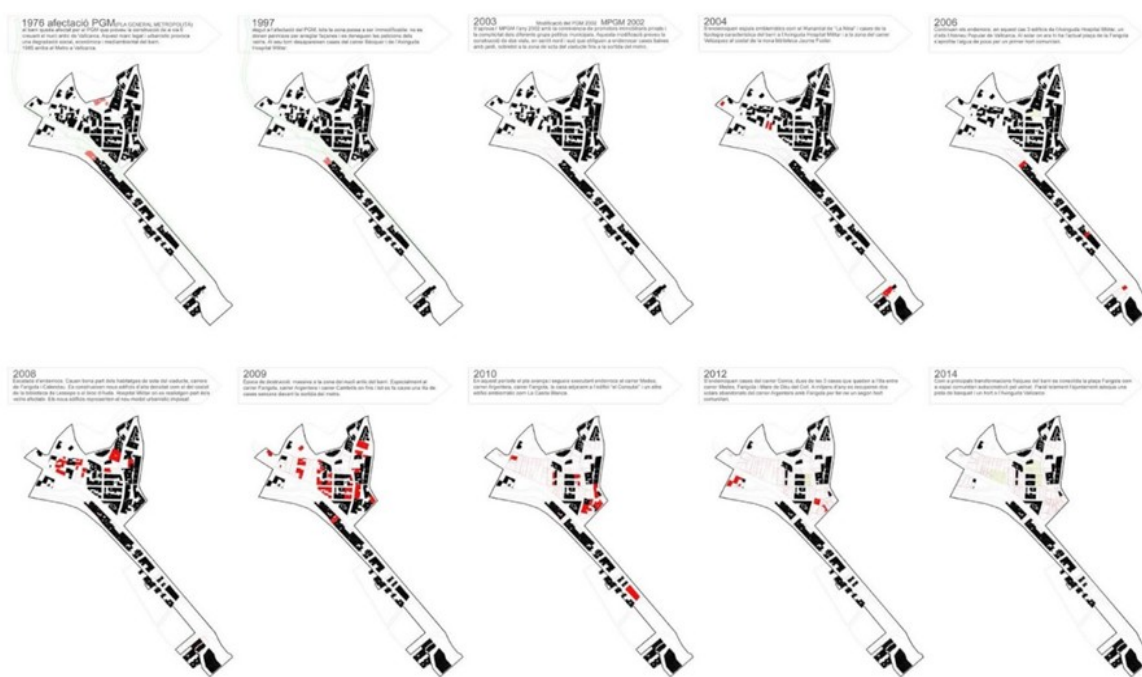
Dijous, 1 de desembre de 2016

Una de les idees principals de la MPGM era convertir el sistema eminentment viari previst en el PGM en una via cívica, i permetre el manteniment de certes edificacions, que per posició urbana o valor propi, són referents significatius, com és el cas de la casa Comas i Argemí, i dues finques més ubicades a la part alta de la Casa Comas. En canvi per a la resta del teixit, la MPGM va considerar que podia ser substituït per un nou teixit edificatori, amb zones verdes de nova creació.

L'any 2008, es va redactar el Pla de Millora Urbana per a l'ajust viari i l'ordenació entre el Viaducte i l'avinguda de Vallcarca i el carrer Gustavo Adolfo Bécquer, amb l'objectiu de dur a terme un ajust del traçat del vial previst en la MPGM del 2002, que uneix l'Avinguda de Vallcarca i la plaça de Mons. Amb aquest ajust es pretenia resoldre els problemes d'accessibilitat a la zona edificable, amb la conseqüent redefinició de les alineacions de les zones edificables properes.

Aquest ajust afectava sensiblement les alineacions de les edificacions, però no comportava cap canvi de model viari general, cap modificació de l'edificabilitat, ni cap les condicions de gestió previstes en la MPGM del 2002.

El planejament va ser aprovat, però a dia d'avui, 14 anys després de la MPGM de 2002, encara no s'ha desenvolupat del tot. La major part dels enderrocs van tenir lloc entre els anys 2008 i el 2009. Així en molt poc temps el barri va quedar buit, i per diverses causes, entre elles la crisi immobiliària, van fer que no s'acabés de transformar, i no es construís res de nou.



CRONOLOGIA D'UNA DESTRUCCIÓ Barri de Vallcarca 1976-2014

Font: Carregades de raons, Assemblea de Vallcarca.

El barri ha quedat aturat en aquest estat, i els nous habitatges, les noves activitats, els nous espais verds, previstos en la MPGM, han quedat com això, només previsions. El resultat és un barri ple de solars buits i edificis en mal estat, un barri, on hi ha famílies que fa més de trenta anys que viuen en habitatges afectats, amb totes les implicacions afectives i de pèrdua de qualitat de les seves llars. Cada procés d'expropiació suposa un període de temps d'incertesa que es pot allargar molt.

Dijous, 1 de desembre de 2016

El procés d'expropiació i l'enderrocament d'habitatges fruit de la MPGM va provocar el desplaçament dels veïns i l'arribada de nou veïnat que va provocar un canvi en el teixit social. Actualment hi ha diverses formes diferenciades de viure el procés de construcció del barri; des dels que volen l'execució total o parcial del MPGM vigent, als que volen la revisió parcial o total del mateix.

La majoria del veïns, de diferents sensibilitats, posen en dubte certs criteris del pla i en proposen la seva modificació com per exemple, els vials de connexió de l'Avinguda Vallcarca amb el Coll i República Argentina, previstos per la MPGM, que generarien un gran impacte en la zona sense millorar cap aspecte de mobilitat rodada.

L'Ajuntament considera que cal actuar a Vallcarca per intentar posar solució als conflictes generats per aquesta situació. Ara bé, considera que la paràlisi del planejament, el ressorgiment de diferents teixits associatius, la re apropiació d'alguns espais que han esdevingut punts de trobada, són una oportunitat per a repensar part del planejament previst, i per iniciar un treball conjunt per a millorar les condicions de vida del barri. A banda, com han defensat algunes entitats, cal no menystenir el desenvolupament d'activitats de caire cultural i de la potencialitat d'aquest "underground" com a motor de desenvolupament cultural-social i econòmic pel propi barri.

Per aquests motius, i fruit de la diagnosi social i diverses sessions participatives, es va decidir organitzar les Jornades Participatives "El barri que volem", on hi va haver un debat legitimat per totes les parts, on es manifestà la necessitat d'una revisió del planejament i del model de barri proposat per Vallcarca. Una de les conclusions de les Jornades va ser la necessitat de crear una Taula de Treball d'urbanisme conjunta, on aportar propostes, arribar acords, replantejar, desenvolupar i seguir projectes. Des de les Jornades fins al moment han crescut les iniciatives per part dels veïnats i les propostes concretes de l'Ajuntament.

Una d'aquestes propostes és la convocatòria, a iniciativa municipal, del present concurs, amb l'objectiu de reordenar gran part de l'edificació prevista per la MPGM, de forma que reculli les conclusions i demandes veïnals resultat de les Jornades, i pugui servir de base per a la futura MPGM.

SITUACIÓ ACTUAL.

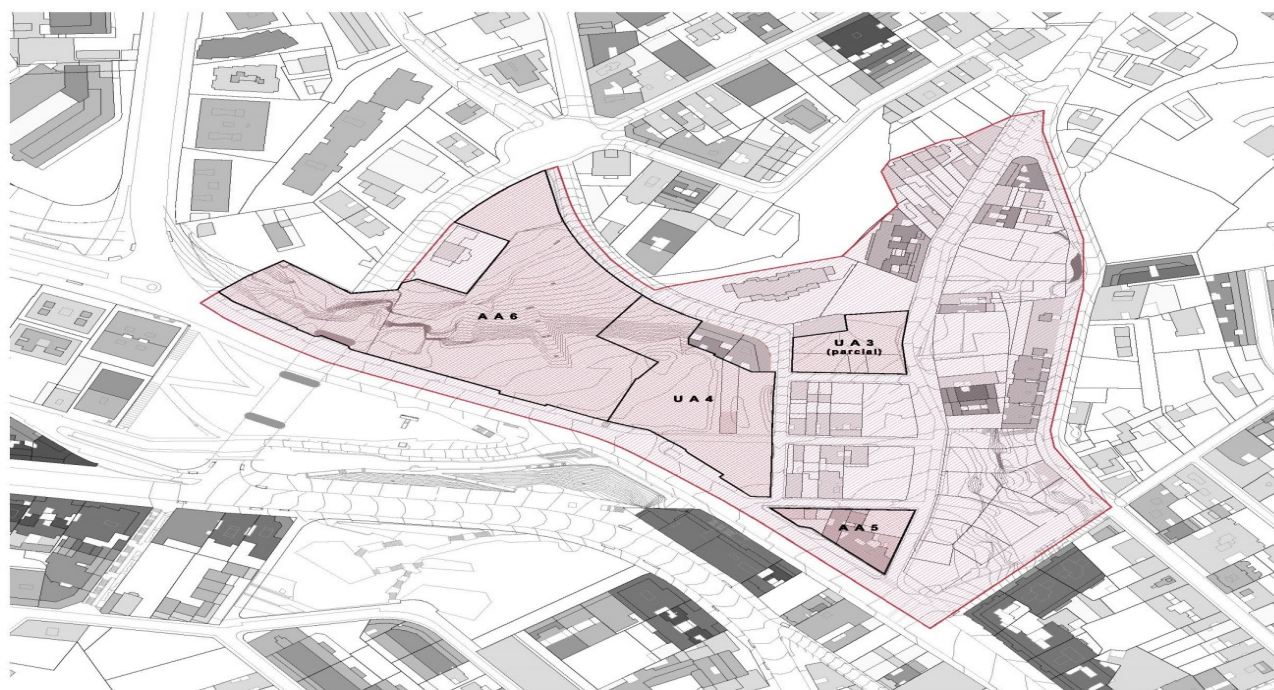
L'Ajuntament, considera que l'aturada del desenvolupament de la MPGM i la pressió veïnal esdevé una oportunitat per replantejar alguns aspectes previstos en el planejament i prendre algunes mesures:

- Mantenir i protegir el teixit antic dels carrers Calendau, Cambrils i Farigola. amb la Modificació Puntual entre el carrer Calendau, Cambrils i Farigola, aprovada inicialment el 20 d'abril de 2016.
- Rehabilitar Can Carol, per convertir-la en un equipament un cop adquirida per l'Ajuntament i modificar l'ús previst. procés amb la redacció del Projecte de casal de barri - Conservar l'anomenada plaça de la Farigola, com un espai verd de trobada amb sòl permeable tot conservant la vegetació original, que juntament amb l'equipament serà un dels centres del barri un cop reubicat el front edificatori previst en el marc del concurs.
- Reforçar la identitat del barri mantenint una part dels elements de l'anomenada casa dels arabescos en el marc de la urbanització de la AA4.
- Eliminar la previsió de la MPGM del 2002 dels carrers que uneixen l'Avinguda Vallcarca amb el pont garantint que la mobilitat i accessibilitat en vehicle rodat als barris de l'entorn es produirà per la xarxa existent.
- Es fomentarà la mobilitat sostenible, per a vianants, bicicleta i transport públic front el vehicle privat.
- Ordenar de gran part del sostre proposat per la MPGM segons els criteris: 'identitat de barri i integració urbana, habitatge i cohesió social i eficiència i sostenibilitat descrits en aquest plec tècnic, i objecte del concurs.

En paral·lel al concurs, l'Ajuntament continuarà treballant per la millora de les condicions de vida del barri i potenciant el caràcter del lloc i punt d'encreuament verd de l'antiga riera en concordança amb teixit associatiu.

ANNEX 2.

Situació dels àmbits de gestió objecte del concurs i àmbit de reflexió.



Dijous, 1 de desembre de 2016

ANNEX 3.

PLANEJAMENT.

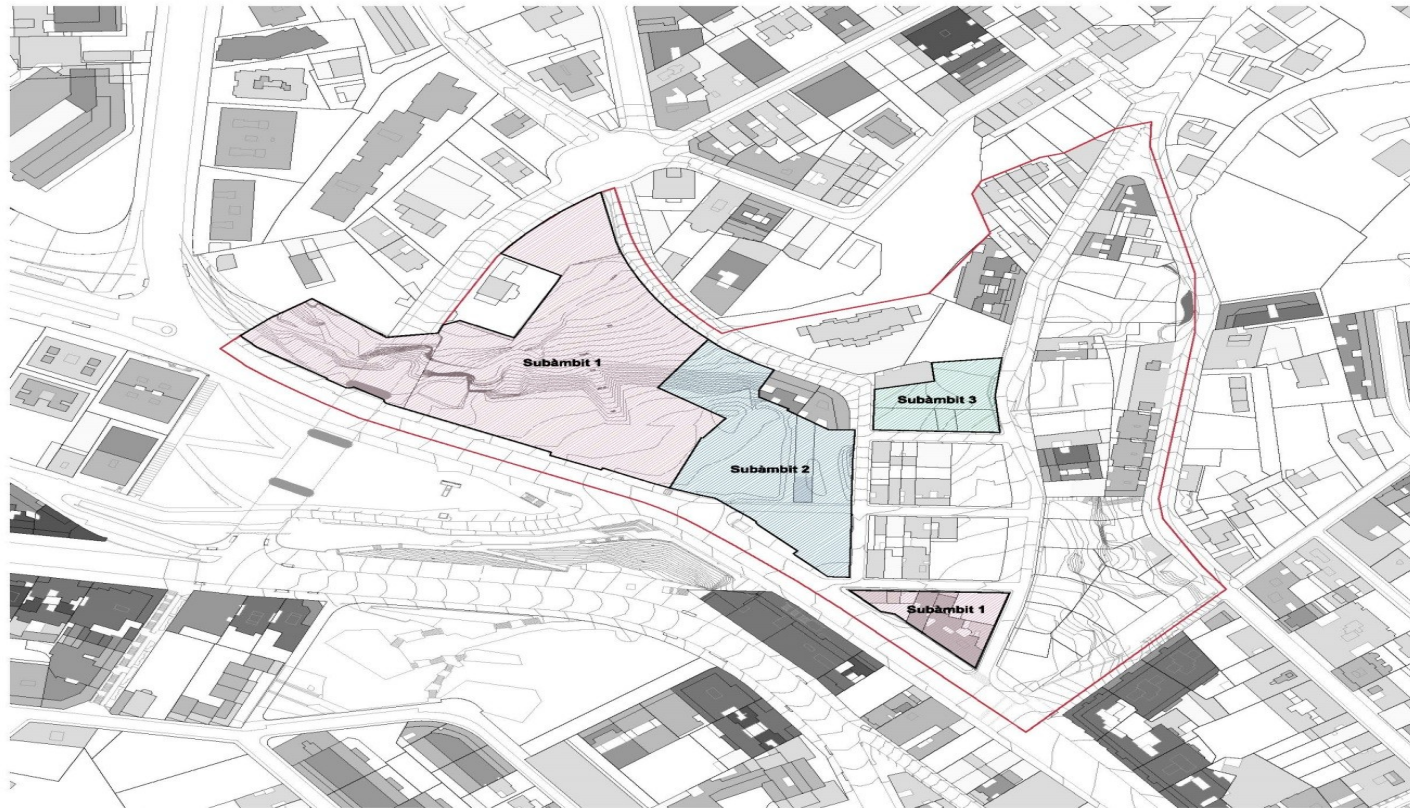
Els paràmetres urbanístics que es defineixen al planejament vigent per als àmbits de gestió objecte del concurs són els següents:

		SÒL				SOSTRE
		Sistemes		Zones	Totals	Totals
		Verd (6b)	Viari (5)			
		m2s	m2s	m2s	m2s	m2st
Subàmbit 1	AA5	0	620	424	1.044	1.650
	AA6	6.037	1.390	1.831	9.258	6.196
	Total parcial	6.037	2.010	2.255	10.302	7.846
Subàmbit 2	UA4	625	1.295	2.024	3.944	7.646
Subàmbit 3	UA3 (parcial)	737	0	460	1.197	1.540
TOTAL		7.399	3.305	4.739	15.443	17.032

Es defineixen tres subàmbits d'ordenació:

- Subàmbit 1: inclou els sòls de la AA5 i AA6 amb una superfície total de 10.302 m2.
- Subàmbit 2: inclou el sòl de la UA4 amb una superfície de 3.944 m2.
- Subàmbit 3: inclou part del sòl de la UA3 amb una superfície de 1.197 m2.

Situació dels subàmbits objecte del concurs.



Butlletí Oficial de la Província de Barcelona

Dijous, 1 de desembre de 2016

Es concreten a continuació els paràmetres urbanístics que han d'acomplir cada un dels subàmbits, de manera que les propostes d'ordenació han de tenir en compte tot el sostre indicat per a cada subàmbit i ajustar-se, com a mínim, a les superfícies de sistema de verd.

Els paràmetres urbanístics per aquests subàmbits de concurs són els següents:

		SÒL			SOSTRE
		Verd (6b) *	Altres Sistemes i Zones**	Totals	Totals
		m2s	m2s	m2s	m2st
Subàmbit 1	AA5			0	
	AA6			0	
	Total parcial	6.037	4.265	10.302	9.386 ***
Subàmbit 2	UA4	625	3.319	3.944	7.646
Subàmbit 3	UA3 (parcial)	1.197		1.197	0
TOTAL		7.859	7.584	15.443	17.032

(*) Superfície mínima de Verd (6b).

(**) Superfície màxima de Zona més Verd addicional (6b) més Viari (5).

(***) Sostre resultant del Planejament vigent (AA5 + AA6 + UA3 (parcial)).

En el subàmbit 3 tot i que la qualificació actual de la finca coneguda com Can Carol no correspon a un equipament, cal considerar-ho com a tal i així s'especifica als criteris d'aquest concurs. Serà objecte de la modificació del planejament que s'impulsarà a posteriori.

Informació relativa al planejament vigent d'altres unitats de gestió dintre de l'àmbit de reflexió del concurs:

		SÒL			SOSTRE	
		Sistemes		Zones	Totals	
		Verd (6b)	Viari (5)	Totals	Totals	
		m2s	m2s	m2s	m2st	
UA2		575	271	1.098	1.944	3.392
UA3 (total)		737	431	2.285	3.453	5.584
UA5		357	530	3.239	4.126	11.642
UA6			317	1.390	1.707	3.394

Dijous, 1 de desembre de 2016

ANNEX 4.

CRITERIS PER A LA NOVA ORDENACIÓ.

1. INTEGRACIÓ AMB L'ENTORN I IDENTITAT DE BARRI.

1.1. CONNECTOR VERD.

La actuació que es proposi tindrà en compte el caràcter estratègic de l'enclavament dins el sistema del verd de la ciutat.

D'una banda es potenciarà el caràcter de corredor Collserola-Ciudadella previst al pla verd i la biodiversitat de Barcelona i seguint la descripció del corredor verd Collserola-Ciudadella feta per l'agència d'ecologia urbana de Barcelona. I d'altra, es buscarà la connexió mediambiental i de vianants del Park Güell, Parc de la Creueta del Coll i Parc del Putxet, mitjançant la posada en càrrega dels espais públics previstos en planejament, així com la millora dels espais lliures ja existents.

El teixit edificatori proposat haurà de recollir els dos nivells d'ús: Per una banda, el nivell inferior de l'Avinguda Vallcarca, reconeixent la traça longitudinal del connector amb Collserola, i a nivell superior, a mode de connector transversal entre els 3 Turons i el Parc del Putxet.

L'edificació que es proposi haurà de ser compatible amb el caràcter de connector verd de l'emplaçament, i serà permeable al pas del verd, evitant l'efecte de barrera, tant en planta com en alçada.

1.2. MODEL DE BARRI.

Es valorarà el respecte del model de barri poble.

Es valorarà l'ús dels espais lliures d'edificació de forma comunitària o de ciutat.

Es valorarà que la nova ordenació recuperi el caràcter del barri, adaptant-se a la topografia existent i minimitzant els moviments de terra.

Es valorarà treballar amb unitats d'edificació petites amb nombrosos accessos des del carrer, per tal d'evitar grans panys de façana continus. Es podrà augmentar l'alçada de forma puntual i justificada.

Les alçades dels nous edificis hauran de ser coherents i respectuoses amb el seu entorn. Així cal tenir en compte l'amplada dels carrers, l'alçada dels edificis propers, d'acord amb la normativa vigent, les ombres projectades i l'impacte paisatgístic d'aquests,

Les edificacions proposades hauran de respectar la normativa urbanística, en aquest sentit les alçades s'hauran d'adaptar a les amplades de vial proposades així com garantir l'accés als habitatges.

El model de barri que es proposi haurà de permetre espais per a la productivitat: plantes baixes amb activitat comercial o locals per a desenvolupar-hi diverses activitats, i espais lliures que puguin acollir, per exemple, horts i/o mercats a l'aire lliure.

Els espais públics, es projectaran com a espais de lleure i relació social, de forma que siguin flexibles i puguin acollir tot tipus d'activitats com els citats al punt anterior.

Es valorarà positivament la possible reubicació de la pista esportiva a l'aire lliure que actualment està ubicada a l'àmbit d'intervenció.

1.3. PATRIMONI I IDENTITAT DEL BARRI.

Totes les actuacions proposades reforçaran la identitat del barri, crearan i potenciaran recorreguts i espais que posin en valor i reconguin el patrimoni del barri amb Can Carol i la Casa del Consolat com a petits equipaments de referència.

Cal identificar i respectar el patrimoni natural i ambiental existent per això s'estableix com a criteri la conservació dels Jardins del Consolat, degut a la seva diferència de cota respecte a la resta de l'àmbit d'intervenció i la diversitat i dimensió dels arbres existents.

Dijous, 1 de desembre de 2016

Es valorarà la conservació arbres existents que procedeixen majoritàriament dels antics jardins existents així com la conservació dels processos, sistemes, fauna i la seva relació amb el territori.

Cal identificar i respectar el patrimoni hídric. Per projectar entenent el cicle de l'aigua, posant en valor les antigues rieres i fonts, punts de trobada de gran impacte en el passat, les mines d'aigua, les fonts existents (Font de la Nina) i l'aqüeducte de Turull.

Es mantindrà la placeta d'accés actual al metro, situada a la unitat d'actuació UA4, amb sòl permeable i zones verdes com espai de trobada veïnal i d'entrada al barri, tenint en compte criteris de sostenibilitat.

1.4. MOBILITAT SOSTENIBLE I ACCESSIBILITAT.

Cal garantir la comunicació i accessibilitat del conjunt del barri. La topografia dificulta la mobilitat i la connexió al barri, els carrers en pendent i les escales són el gran problema a solucionar, sense oblidar a les persones amb mobilitat diferent, com la gent gran o persones amb cadira de rodes, per posar dos exemples.

Es valorarà especialment les aportacions per resoldre amb enginy i estalvi de recursos les dificultats causades per el desnivell. També, es valorarà la manera d'aprofitar la pròpia edificació per solucionar les connexions, generant així, espais públic/privats que fomentin la servitud de pas per millorar les connexions entre carrers i accés als habitatges.

Cal prioritzar la mobilitat de vianants i bicicletes, facilitant la connectivitat transversal entre un costat i altre de l'Avinguda Vallcarca. Cal facilitar també l'accés als parcs amb la creació de nous accessos i la millora dels límits dels parcs.

Cal reforçar la xarxa de transport públic a la zona.

Cal pensar un barri "agradable", tal com es verbalitzà a les jornades de 2014, un barri poble, que preveu la mobilitat per vianants com a eix vertebrador i prioritzar els desplaçaments a peu o bicicleta.

2. TIPOLOGIES D'HABITATGE I COHESIÓ SOCIAL.

Es valorarà la implantació de noves tipologies d'habitatge que puguin fer compatible l'habitatge i el taller, així com les tipologies que maximitzin la relació dels habitatges amb els espais lliures.

Es poden proposar alternatives a l'accés a l'habitatge convencional. Com per exemple, el model de "cooperativa d'habitatge" (model accessible i no especulatiu) com un element essencial per a una transformació inclusiva i col·lectiva. Existeix actualment una associació al barri que promou les Cooperatives d'Habitatge.

Es valorarà el disseny de tipologies que permetin diversos graus de privacitat a l'habitatge (espais col·lectius i íntims) i per tant, incorporar la possibilitat d'usos comunitaris mixtes tant del barri com dels habitants a la tipologia edificatòria, potenciant així la multiplicitat d'activitats, tant residencials com productives.

Dissenyar habitatges productius per poder incloure noves tipologies reformulades de la tradició que comptin amb models tipus CasaTaller, CasaDespatx, CasaComerç.

Cal impulsar l'habitatge divers amb la voluntat de crear un barri inclusiu on convisquin diversos sectors socials. Haurà d'haver-hi varietat de tipologies d'habitatge de tal manera que puguin conviure persones de diferents edats, d'estrat econòmic, o model familiar.

Cal incorporar en planta baixa solucions alternatives a l'habitatge com per exemple plantes baixes comercials i tallers per reactivar l'activitat econòmica del barri.

Per tal de crear sinèrgies positives i intensificar la cohesió al barri es poden projectar nous espais amb diversificació d'usos en els àmbits educatiu, esportiu i social i cultural.

Cal tenir present els nous equipaments recentment de propietat municipal, Can Carol i Antic Consolat de Dinamarca per a nous usos al barri.

Dijous, 1 de desembre de 2016

3. SOSTENIBILITAT I EFICIÈNCIA.

Per tal que la transformació del barri aportí un valor afegit, cal que aquest barri sigui un exemple de renovació i d'adaptació a les noves exigències de pal·liació del canvi climàtic. Aspectes com l'eficiència energètica i la reducció dràstica del consum d'aigua han d'esdevenir de vital importància:

Tots els materials emprats en les noves edificacions i rehabilitacions han d'ésser de baixa petjada ecològica (i de carboni). Aquestes han d'ésser o bé de materials naturals de cicle tancat (procedents de fonts renovables), o bé de materials reciclats i/o fàcilment reciclables o reutilitzables. Es destaca:

- Instal·lació de captadors solars a les cobertes de les noves edificacions i sobre les ja existents. Aquestes plaques seran tant pel consum propi dels edificis com per compartir amb les altres edificacions del barri mitjançant una xarxa. S'instal·laran també captadors als espais públics en la mesura del possible.
- Totes les noves edificacions han d'ésser d'alta eficiència energètica.
- Es valorarà la implantació de l'estàndard passiu Classe A (15 kW/m²a de consum energètic) i en la mesura del possible es tendirà a habitatges de Classe A+ (produeixen més energia que la que consumeixen).
- La rehabilitació dels habitatges existents, quan procedeixi, ha d'assegurar una millora substancial de l'eficiència energètica.
- Reducció del consum d'aigua potable. Els nous habitatges disposaran d'instal·lació de recuperació d'aigües grises i en la mesura del possible, sistemes de fitodepuració que en permetin el seu aprofitament posterior.
- S'han de tenir en compte els cicles naturals de l'aigua. Això implica, per una banda, la permeabilitat del sòl (assegurem que l'aigua es filtri), per altra banda, s'han d'evitar els murs de contenció que perjudiquen els corrents d'aigua naturals.

Dijous, 1 de desembre de 2016

ANNEX 5.

El/la Sr/a., amb DNI núm., en nom propi / en representació de (denominació de l'entitat), amb CIF, als efectes de participar a la convocatòria PREMI CONCURS D'IDEES – BARRI DE VALLCARCA.

DECLARA SOTA LA SEVA RESPONSABILITAT QUE:

1. Totes les dades que consten a la sol·licitud, i als documents que l'acompanyen, són certes.
2. No es troba incurs en cap dels supòsits previstos a l'article 13.2 de la Llei 38/2003, de 17 de novembre, general de subvencions, que impedeixen ser beneficiari de la subvenció, i compleix tots els requisits exigits a les bases d'aquesta convocatòria.
3. No es troba incurs en cap dels supòsits d'incompatibilitat previstos a la base 6.
4. Compleix la Llei 19/2014, de 29 de desembre, de transparència, accés a la informació pública i bon govern en els termes en que li sigui aplicable, i comunicarà a l'Ajuntament de Barcelona, de la forma i en el moment que es determini, la informació relativa a les retribucions de llurs òrgans de direcció o administració, a l'efecte de fer-les públiques.
5. Es troba al corrent de la justificació de totes les subvencions rebudes de l'Ajuntament de Barcelona i altres ens municipals i que no es troba en cap dels supòsits de reintegrament que preveu l'article 37 de la Llei 38/2003, de 17 de novembre, General de Subvencions.
6. Es troba al corrent en el compliment de les obligacions tributàries, amb la Seguretat Social i amb Hisenda Municipal en el sentit que es troba al corrent de pagament o que no està obligada a declarar.

La presentació d'aquesta declaració comportarà l'autorització a l'Ajuntament de Barcelona perquè pugui obtenir l'acreditació d'estar al corrent del compliment de les obligacions amb l'AEAT, la TGSS i la Hisenda Municipal a través de certificats telemàtics. En el cas que el sol·licitant vulgui denegar el consentiment de l'accés de l'Ajuntament de Barcelona als esmentats certificats telemàtics haurà de marcar la següent casella (Reial Decret 887/2006, de 21 de juliol, pel qual s'aprova el Reglament de la Llei 28/2003, de 17 de novembre, General de Subvencions). En aquest supòsit, els beneficiaris hauran de presentar els certificats corresponents en el termini de 10 dies hàbils a comptar des de l'acte públic indicat a la base 15.3.

7. Respecte a la documentació administrativa a presentar indicada la base 18.1, la persona signant de la sol·licitud està en possessió d'aquest documents, i en el cas que no constin en poder de l'Ajuntament de Barcelona, els presentarà en el cas que li sigui concedit algun dels premis, en el termini de 10 dies hàbils a comptar des de l'acte públic indicat a la base 15.3, si hi assisteix almenys un dels membres de l'equip guanyador i, en cas de no assistir-hi, des que els sigui notificada la resolució del premi al seu representant.

La no presentació de la documentació en el termini establert pot comportar la revocació del premi.

8. Compleix i accepta la normativa general reguladora de les subvencions, inclosa la Normativa General Reguladora de l'Ajuntament de Barcelona (*Butlletí Oficial de la Província de Barcelona* 04/01/2011).

9. Accepta el premi al qual concorre, per al cas que li sigui atorgat.

Localitat, data i signatura de la persona declarant.

Segons el que preveu la Llei 38/2003, de 17 de novembre, General de Subvencions, la inexactitud o falsedat d'aquesta declaració responsable és motiu d'exclusió de la sol·licitud, així com de revocació i/o reintegrament del premi en el cas que li sigui atorgat, sense perjudici de la possibilitat d'imposar les sancions que corresponguin i d'exigir les responsabilitats de qualsevol tipus en què s'hagi pogut incórrer com a conseqüència de la inexactitud o la falsedat en la declaració.


La inexactitud, falsedat o omisió de dades essencials en aquesta declaració responsable, o l'incompliment dels requisits exigibles d'acord amb la legislació vigent per a l'obtenció del premi, determinarà el reintegrament de la subvenció, sens perjudici de les responsabilitats penals, civils o administratives que li puguin ser exigides.

Dijous, 1 de desembre de 2016

D'acord amb l'article 5 de la Llei orgànica 15/1999, de 13 de desembre, de protecció de dades de caràcter personal, us informem que les dades facilitades s'incorporen al fitxer automatitzat del sistema de comptabilitat oficial, titularitat de l'Ajuntament de Barcelona. Podeu exercir els drets d'accés, rectificació, cancel·lació i oposició sobre les dades subministrades mitjançant comunicació escrita a la Tresoreria de l'Ajuntament, Pl. Sant Miquel, 4-5, planta 1era., 08002 Barcelona.

Dijous, 1 de desembre de 2016

ANNEX 6.

	Ajuntament de Barcelona	Tresoreria Plaça Sant Miquel, 4, 1a pl. 08002 Barcelona T. 93 402 71 15 F. 93 402 72 84 www.bcn.cat			
Sol·licitud de transferència bancària per a pagaments a creditors.					
I.-Dades del creditor					
NIF/DNI/NIE	Nom o denominació social				
<input type="text"/>	<input type="text"/>				
Adreça	Població				
Codi Postal	Telèfon	Fax			
e-mail: Designo i accepto que s'utilitzi, per a totes les notificacions i comunicacions electròniques relacionades amb la tramitació i pagaments de factures, la següent adreça de correu electrònic:					
@:.....					
II.-Dades del representant					
DNI/NIE	Nom				
<input type="text"/>	<input type="text"/>				
III.-Alta de dades bancàries.					
Denominació de l'entitat bancària o d'estalvi					
.....					
CODI IBAN :					
<input type="text"/>	<input type="text"/>	<input type="text"/>	<input type="text"/>	<input type="text"/>	<input type="text"/>
CODI BIC:					
<input type="text"/>					
Adreça					
Codi postal					
Població					
Diligència de conformitat de l'entitat de crèdit <i>(signat i segellat)</i>		Signat i segellat <i>(creditor o representant/)</i>			
Data:					
D'acord amb l'article 5 de la Llei orgànica 15/1999, de 13 de desembre, de protecció de dades de caràcter personal, us informem que les dades facilitades s'incorporen al fitxer automatitzat del sistema de comptabilitat oficial, titularitat de l'Ajuntament de Barcelona. Podeu exercir els drets d'accés, rectificació, cancel·lació i oposició sobre les dades subministrades mitjançant comunicació escrita a la Tresoreria de l'Ajuntament, Pl. Sant Miquel, 4-5, planta 1era., 08002 Barcelona.					

Barcelona, 25 de novembre de 2016
La secretària delegada, p. d. 16/10/2015, Rosa Martín i Niubó

CVE-Núm. de registre: 022016020935